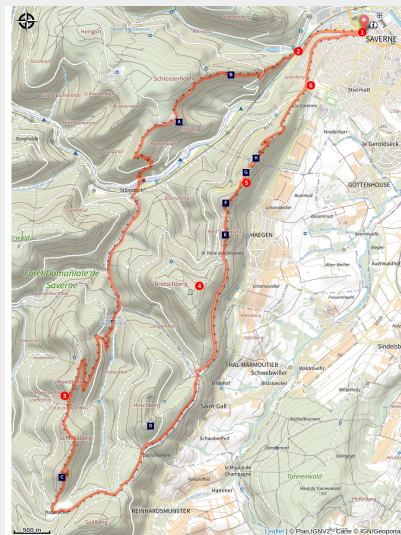


# Boucle des châteaux de Saverne

Région de Saverne - Saverne



Jardin alpestre de la Grotte Saint Vit (Office de Tourisme du Pays de Saverne)



## À la découverte des vestiges des châteaux près de Saverne !

Cette randonnée vous permettra de partir à la conquête de nombreux châteaux situés près de Saverne : les Châteaux d'Ochsenstein, du Petit Géroldseck, du Grand Géroldseck, du Greifenstein vous attendent et vous permettront d'admirer de beaux panoramas.

### Infos pratiques

Pratique : Pédestre

Durée : 8 h

Longueur : 22.9 km

Dénivelé positif : 842 m

Difficulté : Difficile

Type : Boucle

Thèmes : Château église abbaye, Point de vue

# Itinéraire

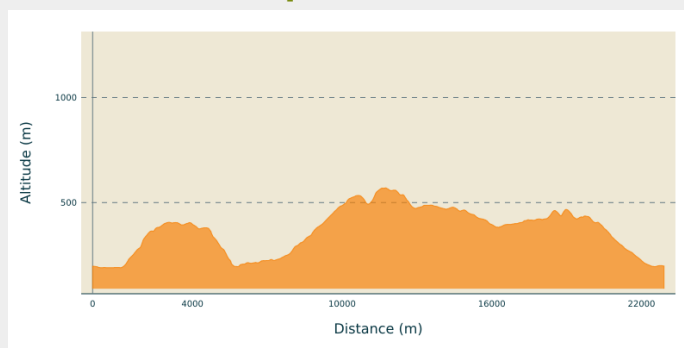
**Départ** : Écluse 16 bis de Saverne, Saverne

**Arrivée** : Écluse 16 bis de Saverne, Saverne

**Balisage** :  Club Vosgien








**Communes** : 1. Saverne  
2. Haegen  
3. Reinhardsmunster

## Profil altimétrique

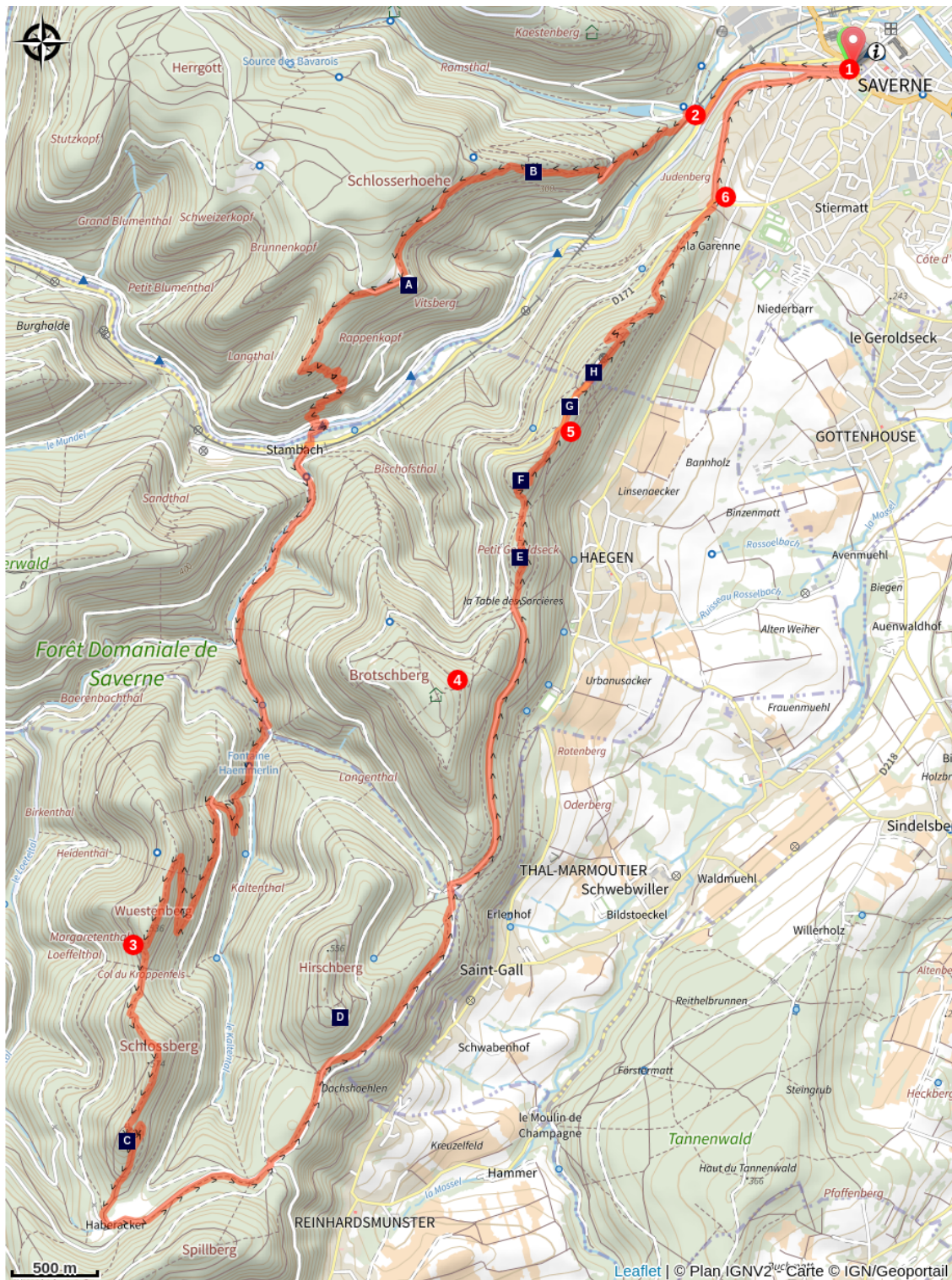







Altitude min 190 m Altitude max 570 m

Depuis le parking, se rendre à l'écluse 16bis en parcourant la route de Paris.

1. À partir de l'écluse 16bis, emprunter la piste cyclable le long du Canal de la Marne au Rhin en suivant le rectangle bleu , puis marcher jusqu'à la passerelle. Traverser et prendre à gauche puis descendre l'escalier qui rejoint la RD132.
2. Continuer sur le GR® 531 pour accéder au Château de Greifenstein en suivant le rectangle bleu  jusqu'à la Grotte Saint Vit. Arrivé au Rocher du cheval noir (Rappenfels), prendre à droite et descendre vers Stambach. Rejoindre l'écluse 27 et traverser le canal au niveau de la voie ferrée. Sur 500m, continuer sur le GR® 531 et rejoindre sur la gauche la maisonnette de pierre. Passer le réservoir sur la droite, franchir la passerelle Keltenthal et continuer jusqu'au plateau de Wuestenberg.
3. Pour rejoindre les Châteaux d'Ochsentein, emprunter le col du Krappenfels. Traverser le lieu-dit Haberacker. À gauche, prendre le GR® 53 rectangle rouge  et marcher jusqu'au Schaeferplatz. Continuer sur la route forestière qui monte vers la grotte et le rocher du Brotsch, puis la Tour du Brotsch.
4. Descendre vers la Tables des Sorcières en suivant le rectangle rouge , puis traverser la route forestière balisée chevalet rouge pour rejoindre les Châteaux du Petit puis du Grand Géroldseck.
5. Continuer sur le GR® 53 rectangle rouge  pour rejoindre la Tour Chappe puis le Château du Haut-Barr. En face du château démarre le sentier sylvicole anneau vert  qui rejoint la Garenne.
6. Rejoindre le centre-ville en suivant le rectangle rouge . Au canal, emprunter la piste cyclable vers le centre-ville jusqu'à l'écluse 16bis.

# Sur votre chemin...



-  Grotte Saint-Vit (A)
-  Château fort d'Ochsenstein (C)
-  Château fort du Petit Géroldseck (E)
-  Tour du télégraphe Chappe (G)
-  Château fort de Greifenstein (B)
-  Rocher du Hibou (D)
-  Château fort du Grand Géroldseck (F)
-  Château fort du Haut Barr (H)

# Toutes les infos pratiques

## **Recommandations**

Carte IGN : 3715 OT

## **Comment venir ?**

### Transports

- TER : ligne Strasbourg – Saverne – Metz/Nancy
- Réseau 67 : lignes 404 Truchtersheim – Landersheim – Saverne, 405 Saverne - Duntzenheim, 410 Saverne – Sarre-Uion, 420 Wasselonne – Saverne,
- itinéraires en Alsace : <https://www.vialsace.eu/>

### Accès routier

Depuis Strasbourg, prendre l'A35 puis l'A4 en direction de Saverne (péages) ou bien emprunter l'A35, l'A351, la N4 puis la D1004 vers Saverne.

### Parking conseillé

Parking place des Dragons, Saverne

## **Lieux de renseignement**

### **Office de Tourisme du Pays de Saverne**

37 Grand'rue, 67700 Saverne

contact@tourisme-saverne.fr

Tel : +33 (0)3 88 91 80 47

<http://www.tourisme-saverne.fr/>



# Sur votre chemin...

---



## Grotte Saint-Vit (A)

Autrefois lieu de pèlerinage où les malades venaient nombreux, il a été depuis transformé en jardin alpestre par les « Les Amis de St Vit ». On peut encore apercevoir les vestiges d'une chapelle.

Crédit photo : Office de Tourisme du Pays de Saverne

---



## Château fort de Greifenstein (B)

Ce château regroupe en réalité 2 châteaux bâtis sur le même éperon : le Vieux Greifenstein, qui possède le plus grand donjon roman d'Alsace dont on peut encore en voir la porte ainsi que la tour carrée la plus récente, et le Petit Greifenstein dont on ne peut voir que le donjon carré en pierres à bossages. Restauré à la fin du Moyen-Age pour résister à l'artillerie puis en projet de fortification par Turenne vers 1670, il sera finalement démantelé en 1675 . Plus d'infos [ici](#).

Crédit photo : SYCOPARC

---

## Château fort d'Ochsenstein (C)

Fief de la maison Ochsenstein, puissante famille alsacienne médiévale, il est perché sur trois éperons de grès, correspondant en réalité à 3 châteaux : le grand Ochsenstein, le plus grand et le seul accessible, le petit Ochsenstein et le château de Wachelheim. Sa construction serait antérieure au 12e siècle. Il fut détruit après sa restauration en 1559 puis démantelé par les troupes suédoises en 1632. On peut encore apercevoir les restes d'une chapelle.

---



## Rocher du Hibou (D)

Proche du Hirschberg, ce rocher a été baptisé « rocher du Hibou », à cause de sa forme rappelant (ou non) le rapace nocturne.

Crédit photo : G.Schnell - <http://www.randoalsacevosges.com>

---



## Château fort du Petit Géroldseck (E)

Bâti sur une plateforme rocheuse à laquelle on accède par un escalier à l'est, il apparaît pour la 1ère fois en 1349 sous le nom « Neu Geroldseck ». Très lié au Grand Géroldseck, il a certainement été détruit lors du siège qui aboutit à la destruction de ce dernier, devenu repaire de brigands. Difficile à observer à cause de la végétation, le donjon, de plan quadrangulaire irrégulier, est en pierres à bossage. Le château offre une belle vue sur les collines et la plaine d'Alsace.

Crédit photo : A.Dorschner



## Château fort du Grand Géroldseck (F)

Construit au 12e siècle par les sires de Géroldseck afin de protéger ses territoires sur un rocher dont il épouse les formes irrégulières, il combinait fonctions d'habitations et de défense. Devenu par la suite un repaire de brigands, il fut assiégé puis détruit en 1471. On peut encore voir le donjon carré en pierres à bossage, les caves du grand logis seigneurial ainsi que la barbacane.

Crédit photo : A.Dorschner



## Tour du télégraphe Chappe (G)

Située à proximité du château du Haut-Barr, cette tour faisait autrefois partie de la ligne télégraphique reliant Paris à Strasbourg à partir du 31 mai 1798, et ce jusqu'en 1852. Elle fut reconstruite en 1968. Aujourd'hui, c'est un musée.

Crédit photo : Office de Tourisme du Pays de Saverne



## Château fort du Haut Barr (H)

Le château existe dès le début du 12e siècle et fut agrandi au fil des années avant d'être démantelé en 1649. La chapelle, construite entre 1170 et 1180, échappe au démantèlement et est restaurée. Entre 1701 et 1801, de nouveaux éléments font leur apparition, comme une station de télégraphe, des casernes, une maison. Les deux derniers éléments furent détruits en 1845 et 1918. En 1901, un hôtel restaurant est construit.

Crédit photo : A.Dorschner