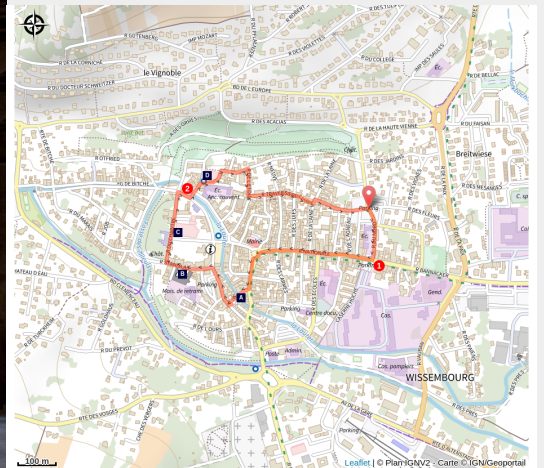


À travers le vieux Wissembourg

Alsace Verte



Abbatiale Sts Pierre et Paul (PNRVN - CHEROT)



Promenez-vous dans les ruelles du vieux Wissembourg, commune autrefois puissante et prospère. Une balade pour toute la famille !

L'édification au 7^e siècle de l'Abbatiale Saints Pierre et Paul permit la naissance puis la prospérité de Wissembourg. Pour se défendre, la ville s'entoura de fortifications et de 4 châteaux. Aujourd'hui, les fortifications ainsi que de nombreux anciens bâtiments sont toujours visibles dans la ville.

Infos pratiques

Pratique : Pédestre

Durée : 30 min

Longueur : 1.8 km

Dénivelé positif : 3 m

Difficulté : Très facile

Type : Boucle

Thèmes : Château église abbaye, Histoire & patrimoine, Rando sans voiture

Accessibilité : Transports en commun

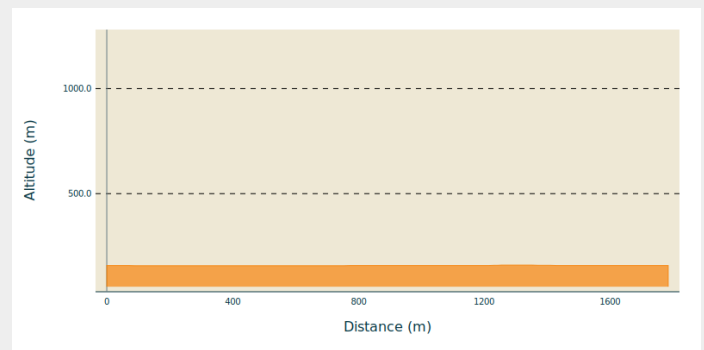
Itinéraire

Départ : Place de la foire, Wissembourg

Arrivée : Place de la foire, Wissembourg

Communes : 1. Wissembourg

Profil altimétrique

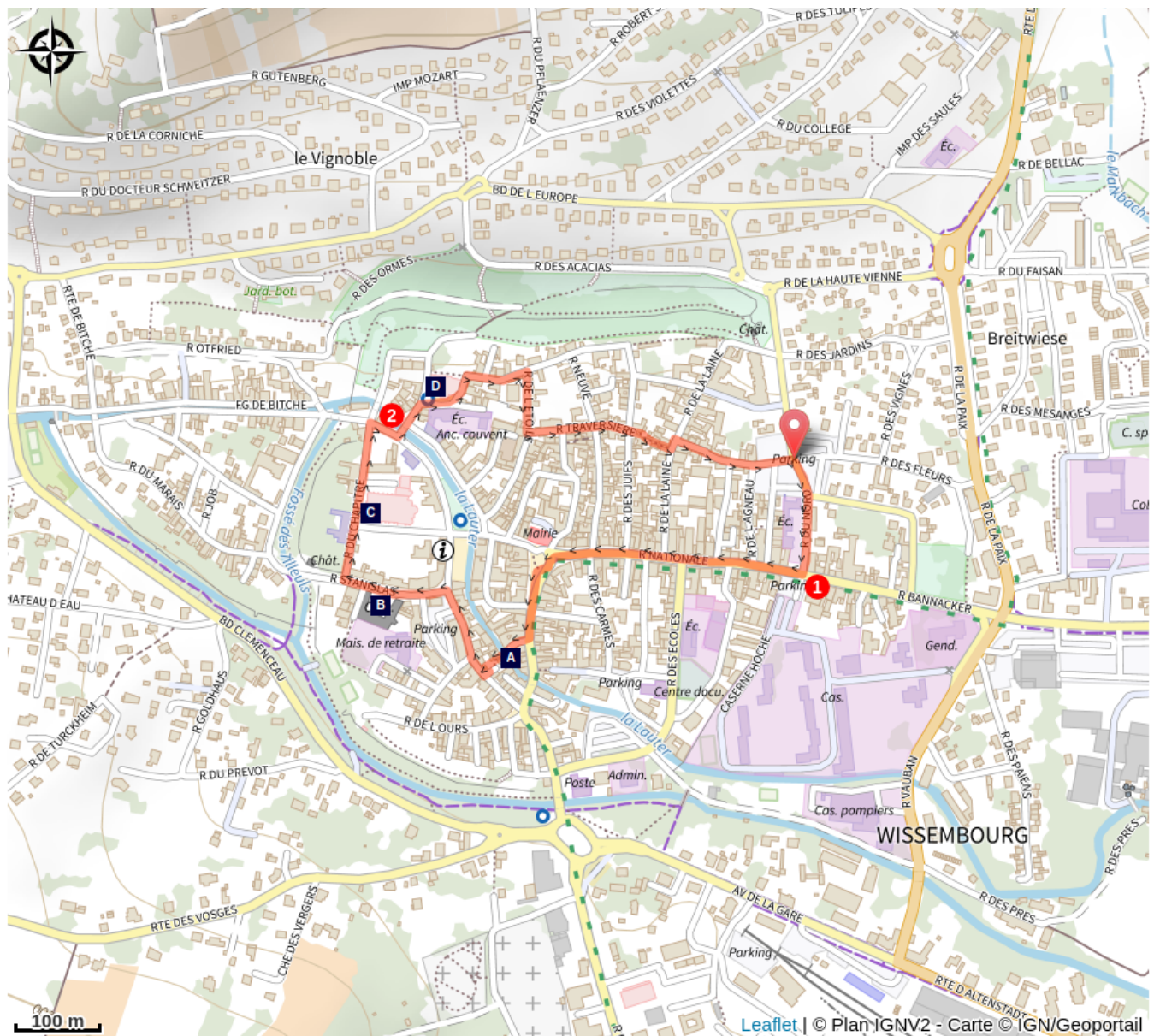


Altitude min 157 m Altitude max 160 m

Du parking, se rendre dans la rue du Nord.

1. Prendre à droite dans la rue nationale puis continuer à gauche dans la rue de la République. Tourner alors à droite dans la ruelle piétonne pour prendre à droite dans la rue de l'ordre teutonique. Tourner à gauche pour passer devant le Château Stanislas, puis à droite dans la rue du chapitre pour passer devant l'Abbatiale Saints Pierre et Paul.
2. Prendre à droite sur le quai du 24 Novembre puis traverser le pont à gauche et continuer jusqu'à l'Eglise Saint-Jean. Prendre à droite juste avant l'église et continuer dans la rue Saint-Jean. Prendre à droite dans la rue de l'étoile puis rattraper la rue traversière à gauche. Traverser la rue de la laine pour continuer le circuit par la rue de la chaîne et retourner au parking.

Sur votre route...



 Le Schlupf (A)

 Abbatiale Saints Pierre et Paul (C)

 Palais Stanislas (B)

 Église Saint-Jean (D)

Toutes les informations pratiques

En coeur de parc

Le Parc national est un territoire naturel, ouvert à tous, mais soumis à une réglementation qu'il est utile de connaître pour préparer son séjour

Recommandations

Carte IGN : 3814 ET

Comment venir ?

Transports

Gare SNCF :

- ligne TER Strasbourg-Wissembourg
- ligne Deutsche Bahn vers Mayence

Arrêt de bus ligne 317 devant la gare SNCF

<https://www.fluo.eu/ftp/document/fp-ligne-317-2021-003-.pdf>

Arrêt de bus réseau allemand « VRN » (Verkehrsverbund Rhein Neckar) devant la gare SNCF

TER : www.ter-sncf.com/region/alsace

Deutsche Bahn : www.bahn.de

Lignes de bus allemandes : www.vrn.de - www.kvv.de

Accès routier

Depuis Haguenau, prendre la D263 direction Wissembourg, puis tourner à gauche pour rattraper la D3.

Parking conseillé

Parking place de la foire, Wissembourg

Accessibilité



Transports en commun

i Lieux de renseignement

Office de Tourisme de l'Alsace Verte - Bureau d'information de Wissembourg

2 place du Saumon, 67160 Wissembourg

tourisme@alsace-verte.com

Tel : +33 (0)3 88 94 10 11

<https://www.alsace-verte.com/#ot>



Sur votre route...

🌸 Le Schlupf (A)

Ou Petite Venise. Depuis la passerelle surplombant la Lauter, le Schlupf offre une très belle vue sur l'Abbatiale Saints Pierre et Paul. La Lauter, petit ruisseau qui semble insignifiant, a pourtant eu une importance de premier plan lors des incessantes luttes menées par la France et l'Allemagne.

🏰 Palais Stanislas (B)

Ce palais fut la demeure du roi Stanislas Leszczynski à partir de 1719 jusqu'à ce que sa fille épouse Louis XV en 1725. En 1869, le bâtiment devint un collège, puis un hôpital entre 1875 et 1973 pour enfin devenir une maison de retraite.



🏰 Abbatiale Saints Pierre et Paul (C)

Fondée vers 660, bénédictine depuis 750 jusqu'à son apogée, du 10e au 16e siècle, elle est catholique depuis 1803. L'édifice est majoritairement de style gothique et date du 13e -14e siècle, à part le clocher à l'allure monolithique à l'ouest, seul vestige de l'église romane du 11e siècle. Elle est réputée pour son cloître, pourtant inachevé, où l'on peut voir des dalles funéraires des abbés datant du 14 et du 15e siècle, et pour ses vitraux du 14e siècle.

Crédit : PNRVN - A. Serylo



🏰 Église Saint-Jean (D)

Construite à la fin du 13e dans un style roman tardif, elle a été modifiée par la suite avant d'être sévèrement endommagée en janvier 1945. L'orgue, datant de 1720, a également été détruit. On peut encore admirer sur ses murs des peintures murales datant de la construction de l'église et restaurées en 1990.

Crédit : PNRVN - A. Serylo