

# Trésor des Vosges du Nord : Circuit du Ramstein

Pays de Bitche - Baerenthal



Château du Ramstein (PNRVN - A.Serylo)



*Une balade forestière entre l'étang de Baerenthal et les ruines de Ramstein, ponctuée de jolis points de vue !*

Témoins du passé tumultueux de la région, de nombreux châteaux forts médiévaux surplombent les forêts de la Réserve de Biosphère Transfrontalière Vosges du Nord-Pfälzerwald depuis des générations. Construits entre le XIIe et le milieu du XIVe siècle sur d'impressionnants éperons rocheux, ces châteaux, semi-troglodytiques pour la plupart, semblent bien souvent ne faire qu'un avec leur support rocheux et offrent de superbes panoramas.

## Infos pratiques

Pratique : Pédestre

Durée : 2 h 20

Longueur : 7.3 km

Dénivelé positif : 227 m

Difficulté : Moyenne

Type : Boucle

Thèmes : Château église abbaye, Étang, Faune & Flore

# Itinéraire

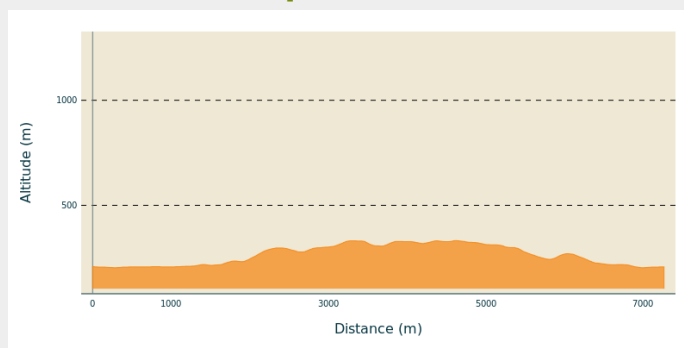
**Départ** : Parking rue principale, voisin de l'église Sainte-Catherine, Baerenthal

**Arrivée** : Parking rue principale, voisin de l'église Sainte-Catherine, Baerenthal

**Balisage** :  Club Vosgien

**Communes** : 1. Baerenthal





## Profil altimétrique



Altitude min 203 m Altitude max 332 m


Ce circuit fait partie des Sentiers d'excellence du Pays de Bitche (n° 1). Il est balisé sur toute sa longueur du disque rouge, complété du macaron vert "Sentiers d'excellence".




Du parking, remonter la rue principale sur la gauche.

1. Tourner à droite dans la rue du Ramstein. À hauteur de la digue du plan d'eau, tourner à gauche et remonter l'allée en suivant l'anneau vert . Contourner ensuite l'étang de Baerenthal par la droite en longeant la route en passant par le lieu-dit Rosselhof.
2. Au lieu-dit Fischerhof, monter sur la droite en suivant le losange jaune  après le petit étang de pêche. En haut de la montée, emprunter le sentier qui monte à droite et débouche sur un large chemin forestier. Tourner à gauche pour le remonter.
3. Au croisement, bifurquer à droite pour rejoindre le Silberbrunel en suivant l'anneau vert  en direction de Baerenthal par les ruines du Ramstein. Au col du Petit Dunkelthal, descendre sur le chemin anneau vert  en direction des ruines du Ramstein. L'accès au château se fait par les escaliers situés le long des parois rocheuses. Superbe panorama depuis la plateforme ! Descendre ensuite à Baerenthal en passant devant le souterrain du Ramstein. Arrivé au village, descendre la rue du Ramstein et tourner à gauche dans la rue principale pour rejoindre le parking. Possibilité de continuer sur la rue principale pour voir la statue de l'Ours de Baerenthal, symbole de la commune devant la mairie, avant de revenir au parking.

# Sur votre chemin...



-  Étang de Baerenthal (A)
-  Source d'Argent (C)
-  Château fort de Ramstein (E)
-  Église Sainte-Catherine (G)

-  Highland cattle (B)
-  Col du Petit Dunkelthal (D)
-  Souterrain du Ramstein (F)

# Toutes les infos pratiques

## **Recommandations**

Carte IGN : 3717 ET et 3713 ET

En cas de problème, composer le 112.

## **Comment venir ?**

### Accès routier

Depuis Niederbronn-les-Bains, prendre la D1062 puis la D662 jusque Philippsbourg, s'engager ensuite sur la D36 en direction de Baerenthal.

### Parking conseillé

Parking rue principale, voisin de l'église Sainte-Catherine, Baerenthal

# Zones de sensibilité environnementale

Le long de votre itinéraire, vous allez traverser des zones de sensibilité liées à la présence d'une espèce ou d'un milieu particulier. Dans ces zones, un comportement adapté permet de contribuer à leur préservation. Pour plus d'informations détaillées, des fiches spécifiques sont accessibles pour chaque zone.

## Réserve naturelle nationale des rochers et tourbières du Pays de Bitche

Période de sensibilité : Janvier, Février, Mars, Avril, Mai, Juin, Juillet, Août, Septembre, Octobre, Novembre, Décembre

Contact : Email : [contact@parc-vosges-nord.fr](mailto:contact@parc-vosges-nord.fr) Tél. : 03 88 01 49 59

Créée en 1998, cette réserve naturelle\* (RN) est constituée de rochers et de tourbières dans un environnement de hêtraies-chênaies acidiphiles et de forêts de pins sylvestres

### Lieux de renseignement

#### Office de Tourisme du Pays de Bitche

2 avenue du Général De Gaulle, 57230  
Bitche

[contact@tourisme-paysdebitche.fr](mailto:contact@tourisme-paysdebitche.fr)

Tel : +33 (0)3 87 06 16 16

<http://www.tourisme-paysdebitche.fr/>





# Sur votre chemin...

---



## Étang de Baerenthal (A)

Cet étang du bassin de la Zinsel du nord de 19 ha, déjà présent en 1576 sous le nom de Schmalenthalerweiher, est un des plus anciens étangs du Pays de Bitche. À l'origine utilisé pour alimenter les forges, il est aujourd'hui un lieu de pêche, de réserve ornithologique et de base de loisirs et de baignade (Ramstein plage). Il est situé dans un territoire classé « Réserve Mondiale de la Biosphère » par l'UNESCO.

Crédit photo : Adrien Dorschner

---

## Highland cattle (B)

Lorsque les ouvriers-paysans qui fauchaient les prairies des zones humides disparurent, ces dernières évoluèrent vers des friches arbustives, voire en forêts, menaçant l'équilibre écologique du lieu. Ainsi, dès 1991, des bovins de race « Highland cattle », adaptés aux sols humides, difficilement accessibles et se satisfaisant d'herbe de faible appétence, sont introduits dans les Vosges du Nord afin d'entretenir ces friches. Les quatre premiers bovins ont d'ailleurs été introduits à Baerenthal.



## Source d'Argent (C)

Cette source, qui tient son nom du Silberberg, la montagne dont elle jaillit, est un lieu idéal pour faire une pause grâce au banc situé à proximité. Une légende dit qu'il existerait un coffre contenant des pièces d'argent caché à proximité.

Crédit photo : PNRVN - A.Serylo

---



## Col du Petit Dunkelthal (D)

Localisé au Nord-Est de la Moselle, il s'agit du second col le moins élevé des routes forestières après son voisin, celui du Grand Dunkelthal, avec 299 mètres d'altitude. Il offre néanmoins une très jolie vue.

Crédit photo : Adrien Dorschner



## Château fort de Ramstein (E)

Construit à la fin du 13<sup>e</sup> siècle par les sires de Winstein, le Château de Ramstein était destiné à contrôler ou interdire l'accès de la Vallée de la Zinsel. Mais durant le 14<sup>e</sup> siècle, les seigneurs de Ramstein transformèrent leur château en véritable repère de brigands, pillant et rançonnant la région entière. Devant cette situation, les Strasbourgeois aidés de leurs alliés bernois organisèrent une expédition punitive contre la forteresse et la détruisirent en 1335.

Crédit photo : PNRVN - A.Serylo

---



## Souterrain du Ramstein (F)

Ces anciens souterrains militaires ont servi d'abri aux habitants de Baerenthal durant les combats de l'hiver 1944-45. Constitués de deux galeries parallèles reliées entre elles par quatre galeries plus courtes, leurs entrées sont fermées depuis 1990 par des grilles spéciales « chauve-souris ». En effet, la température et l'humidité pendant l'hiver y sont favorables à l'hibernation de ces animaux. 11 espèces différentes y ont été observées.

Crédit photo : PNRVN - A.Serylo

---

## Église Sainte-Catherine (G)

Construite au 15<sup>e</sup> siècle par le comte de Bitche Deux-Ponts, elle devint protestante en 1571 après que le comte de Hanau-Lichtenberg devint propriétaire du village. En partie détruite durant la Guerre de Trente Ans, elle fut rebâtie mais de nouveau endommagée en 1945. Elle fut alors restaurée. Un chœur fut aménagé et les fenêtres, gothiques, mises au jour.