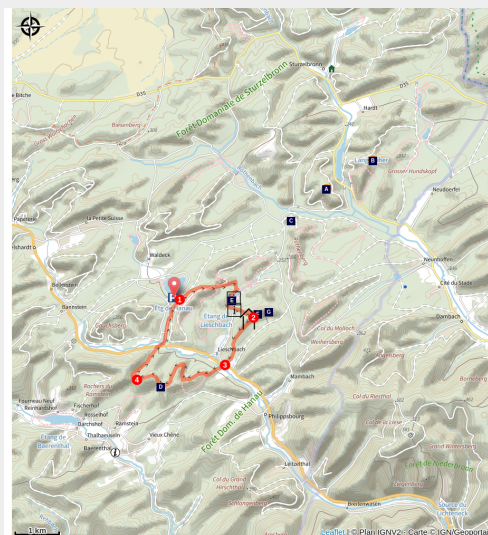


# Trésor des Vosges du Nord : Circuit du Falkenstein

Pays de Bitche - Philippsbourg



Château du Falkenstein (Y Meyer)



*Partez à la conquête du Château du Falkenstein et de son mystérieux voisin, l' Helfenstein, dans ce périple entre étangs et forêts !*

Cette promenade forestière vous permettra de découvrir les richesses du Pays de Bitche : châteaux forts perchés, témoins d'époques révolues, étangs protégés, riches d'une flore et d'une faune fragiles et hors du commun, imposants rochers de grès surplombant les collines et points de vue sur les collines vosgiennes.

## Infos pratiques

Pratique : Pédestre

Durée : 3 h 15

Longueur : 10.2 km

Dénivelé positif : 268 m

Difficulté : Moyenne

Type : Boucle

Thèmes : Château église abbaye, Étang, Point de vue

# Itinéraire

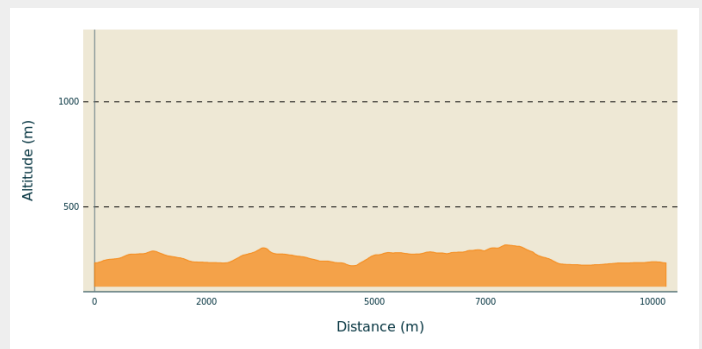
**Départ** : Parking de l'étang de Hanau, Philippsbourg

**Arrivée** : Parking de l'étang de Hanau, Philippsbourg

**Balisage** :  Club Vosgien





**Communes** : 1. Philippsbourg  
2. Baerenthal

## Profil altimétrique



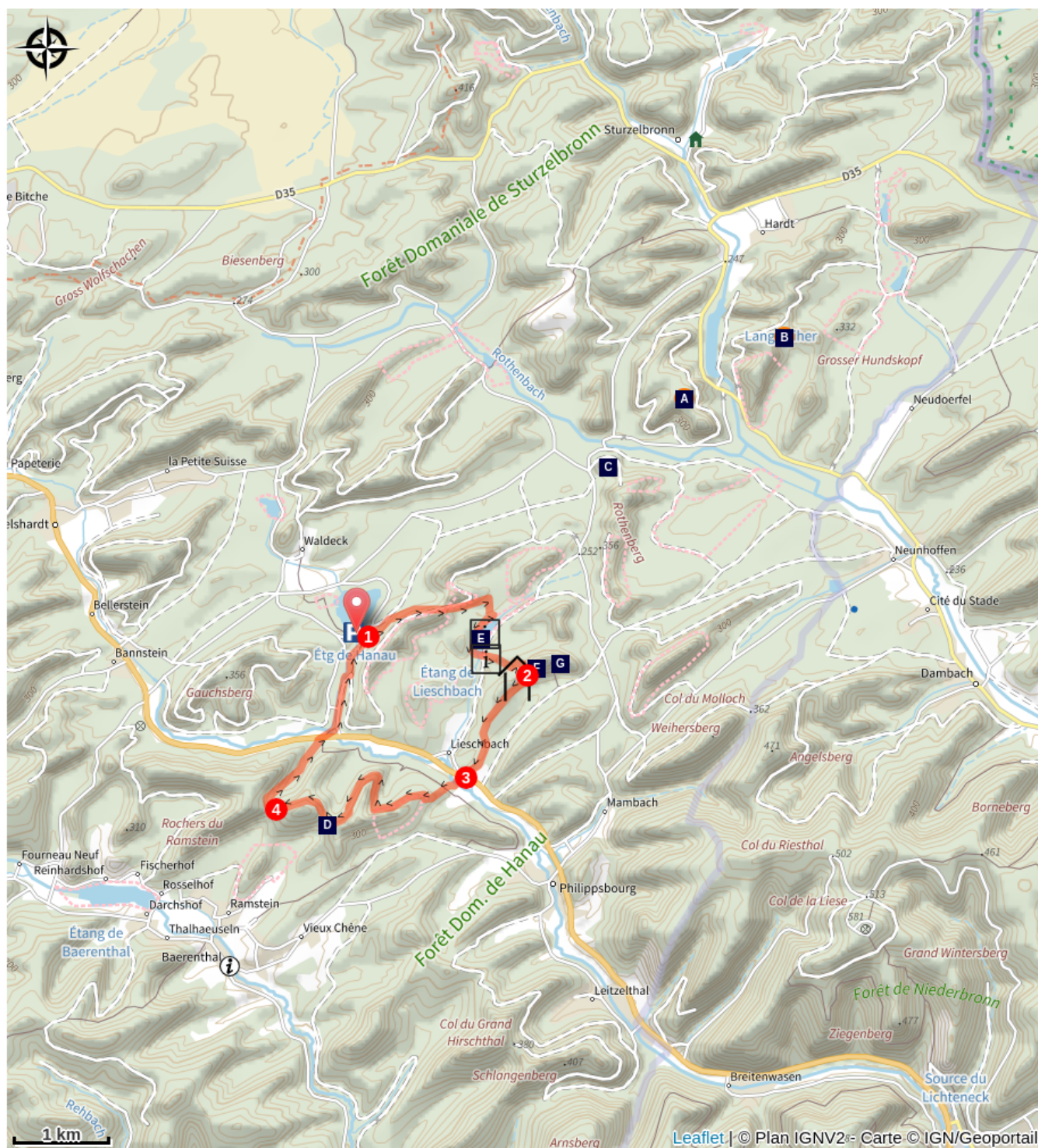
Altitude min 220 m Altitude max 319 m








Depuis le parking, suivre la route forestière de l'étang de Hanau.

1. Suivre la croix bleue  en direction de l'étang de Lieschbach et des ruines du Falkenstein. Avant le camping de Hanau, quitter la route goudronnée et emprunter la route de terre puis le chemin Kachler. Arrivé à l'étang de Lieschbach, le contourner puis suivre le sentier vers les ruines du Falkenstein.
2. Monter jusqu'aux ruines du Falkenstein, dont la visite, instructive, permet d'admirer de splendides panoramas. En redescendant du château, possibilité de se rendre aux ruines de l'Helfenstein, sur un chemin non balisé. Revenir ensuite en 2 et suivre le triangle jaune  vers Lieschbach, puis vers la Maison forestière du Schlossberg.
3. Traverser prudemment la D662 et emprunter le chemin du Hoellenderthal en suivant le disque jaune  en direction du Col du Grand Dunkelthal. Après l'ancienne voie ferrée reliant Niederbronn-les-Bains à Bitche, monter au Col du Grand Dunkelthal puis rejoindre celui du Petit Dunkelthal.
4. Au col, poursuivre en direction de l'étang de Hanau en descendant sur le sentier rectangle jaune . Traverser de nouveau la D662 puis longer la D162F avant de s'engager sur le chemin Kachler. Parcourir ensuite le petit sentier forestier à gauche. À l'étang de Hanau, tourner à gauche sur la route pour revenir au parking.



# Sur votre chemin...



-  Rocher de l'Abrahamfels (A)
-  Château fort de Rothenbourg (C)
-  Étang de Lieschbach (E)
-  Château fort de l' Helfenstein (Ruines) (G)
-  Rocher du Pilsfels (B)
-  Col du Grand Dunkelthal (D)
-  Château fort de Falkenstein (F)

# Toutes les infos pratiques

## **Recommandations**

Carte IGN : 3713 ET

Possibilité de passer par le rocher du Grand Steinberg plutôt que par l'étang de Lieschbach.

Attention, le chemin pour se rendre du Falkenstein au château de l' Helfenstein n'est pas balisé, faites attention de ne pas vous égarer !

Au col du Petit Dunkelthal, possibilité de se rendre aux ruines du Ramstein en suivant l'anneau vert. Revenir ensuite en 4.

En cas de problème, composer le 112.

## **Comment venir ?**

### Transports

- Car TER jusqu'à Bannstein
- Itinéraires en Alsace : [www.vialsace.eu](http://www.vialsace.eu)

### Accès routier

À Philippsbourg, prendre la D662 en direction d'Eguelshardt puis emprunter la D162F à droite avant de tourner de nouveau à droite dans la rue de l'étang.

### Parking conseillé

Parking de l'étang de Hanau, Philippsbourg

# Zones de sensibilité environnementale

Le long de votre itinéraire, vous allez traverser des zones de sensibilité liées à la présence d'une espèce ou d'un milieu particulier. Dans ces zones, un comportement adapté permet de contribuer à leur préservation. Pour plus d'informations détaillées, des fiches spécifiques sont accessibles pour chaque zone.

## Réserve naturelle nationale des rochers et tourbières du Pays de Bitche

Période de sensibilité : Janvier, Février, Mars, Avril, Mai, Juin, Juillet, Août, Septembre, Octobre, Novembre, Décembre

Contact : Email : [contact@parc-vosges-nord.fr](mailto:contact@parc-vosges-nord.fr) Tél. : 03 88 01 49 59

Créée en 1998, cette réserve naturelle\* (RN) est constituée de rochers et de tourbières dans un environnement de hêtraies-chênaies acidiphiles et de forêts de pins sylvestres

### Lieux de renseignement

#### Office de Tourisme de l'Alsace Verte - Bureau d'information de Niederbronn-les-Bains

6 place de l'Hôtel de Ville, 67110  
Niederbronn-les-Bains

[tourisme@alsace-verte.com](mailto:tourisme@alsace-verte.com)

Tel : +33 (0)3 88 80 89 70

<https://www.alsace-verte.com/#ot>



#### Office de Tourisme du Pays de Bitche

2 avenue du Général De Gaulle, 57230  
Bitche

[contact@tourisme-paysdebitche.fr](mailto:contact@tourisme-paysdebitche.fr)

Tel : +33 (0)3 87 06 16 16

<http://www.tourisme-paysdebitche.fr/>



#### Office de tourisme du Pays de Bitche - Antenne de Baerenthal - Philippsbourg

1 rue du printemps d'Alsace, 57230  
Baerenthal

[contact@tourisme-paysdebitche.fr](mailto:contact@tourisme-paysdebitche.fr)

Tel : + 33 (0)3 87 06 16 16

<http://www.tourisme-paysdebitche.fr/>



# Sur votre chemin...

---



## Rocher de l'Abrahamfels (A)

### Rocher de l'Abrahamfels

Crédit photo : Guy Schnell - <http://www.randoalsacevosges.com>

---



## Rocher du Pilsfels (B)

### Rocher du Pilsfels

Crédit photo : Guy Schnell - <http://www.randoalsacevosges.com>

---



## Château fort de Rothenbourg (C)

Le château remonterait au 9e siècle. Il faisait partie en 1353 du Comté de Bitche avant de devenir un repaire pour chevaliers-brigands, ce qui lui valu d'être ravagé par la milice strasbourgeoise. Il est en ruines depuis le 16e siècle. En 1938, il fut intégré au système de défense passive de la Ligne Maginot et fut occupé par les troupes jusqu'en 1940, mais ne connu pas le combat.

Crédit photo : SYCOPARC

---

## Col du Grand Dunkelthal (D)

Localisé au nord-est de la Moselle, il s'agit du col le moins élevé des routes forestières avec 291 m d'altitude.





## Étang de Lieschbach (E)

Un site exceptionnel abritant une faune et une flore rares et fragiles. Classé Réserve Biologique, il fait partie de la Réserve Naturelle Nationale des rochers et tourbières du Pays de Bitche. Son contournement offre une belle vue sur la forêt et les rochers environnants.

**Attention : l'accès aux berges et le piétinement de la zone humide sont interdits.**

Crédit photo : PNRVN - A.Serylo

---



## Château fort de Falkenstein (F)

Construit au 12<sup>e</sup> siècle par le Comte de Lutzelbourg, il doit son nom au rocher surplombant sa cour, semblable à un faucon. Il fut reconstruit après avoir subi en 1564 un incendie causé par la foudre mais son propriétaire le délaissa pour s'installer dans la vallée, créant l'actuel Philippsbourg. Un second incendie en 1623 ravagea le château, qui ne fut plus reconstruit. Certaines de ses pierres servirent alors à la construction des villages alentours. Il fut classé Monument Historique en 1929.

Crédit photo : PNRVN - A.Serylo

---



## Château fort de l'Helfenstein (Ruines) (G)

Voisin direct du Falkenstein dont il n'est séparé que par un fossé encore bien conservé, sa construction daterait de 1264, alors qu'il appartiendrait au duc de Lorraine Ferry III. Il fut assiégé puis détruit par son voisin en 1435. Il servit alors de carrière de pierres et ses murailles disparurent. Longtemps oublié, il fut retrouvé par Adolphe Malye au 19<sup>e</sup>. Aujourd'hui, il ne reste que des blocs épars engloutis par la végétation. Plus d'infos [ici](#).

Crédit photo : PNRVN - A.Serylo