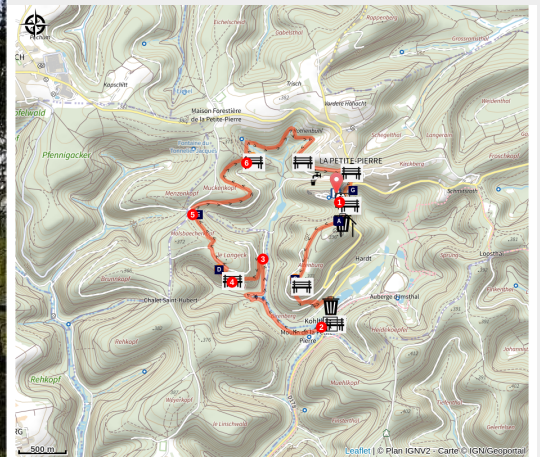


Trésor des Vosges du Nord : Sentier des trois rochers

Pays de la Petite Pierre - La Petite-Pierre



Vue sur La Petite-Pierre depuis le Rocher Blanc (A. Dorschner)



Plongez dans l'océan vert à la découverte des rochers de grès autour de La Petite-Pierre !

Les mouvements géologiques de la déformation des Vosges ont causé la séparation de compartiments de grès entiers, créant failles et diaclases, zones de faiblesse dans lesquelles l'eau de ruissellement s'infiltré, ce qui agrandit ces fissures et provoque le détachement de pans entiers de rochers qui dévalent les pentes. Les compartiments de grès restant en place forment de magnifiques pitons ruiniformes, aux parois verticales ou surplombantes avec à leurs sommets une dalle de conglomérats.

Infos pratiques

Pratique : Pédestre

Durée : 3 h 15

Longueur : 10.1 km

Dénivelé positif : 301 m

Difficulté : Moyenne

Type : Boucle

Thèmes : Géologie

Itinéraire

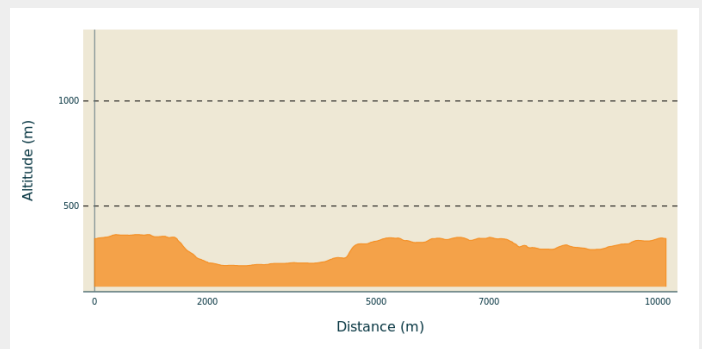
Départ : Parking de l'Office de Tourisme, La Petite-Pierre

Arrivée : Parking de l'Office de Tourisme, La Petite-Pierre

Balisage :  Club Vosgien









Communes : 1. La Petite-Pierre
2. Eschbourg

Profil altimétrique

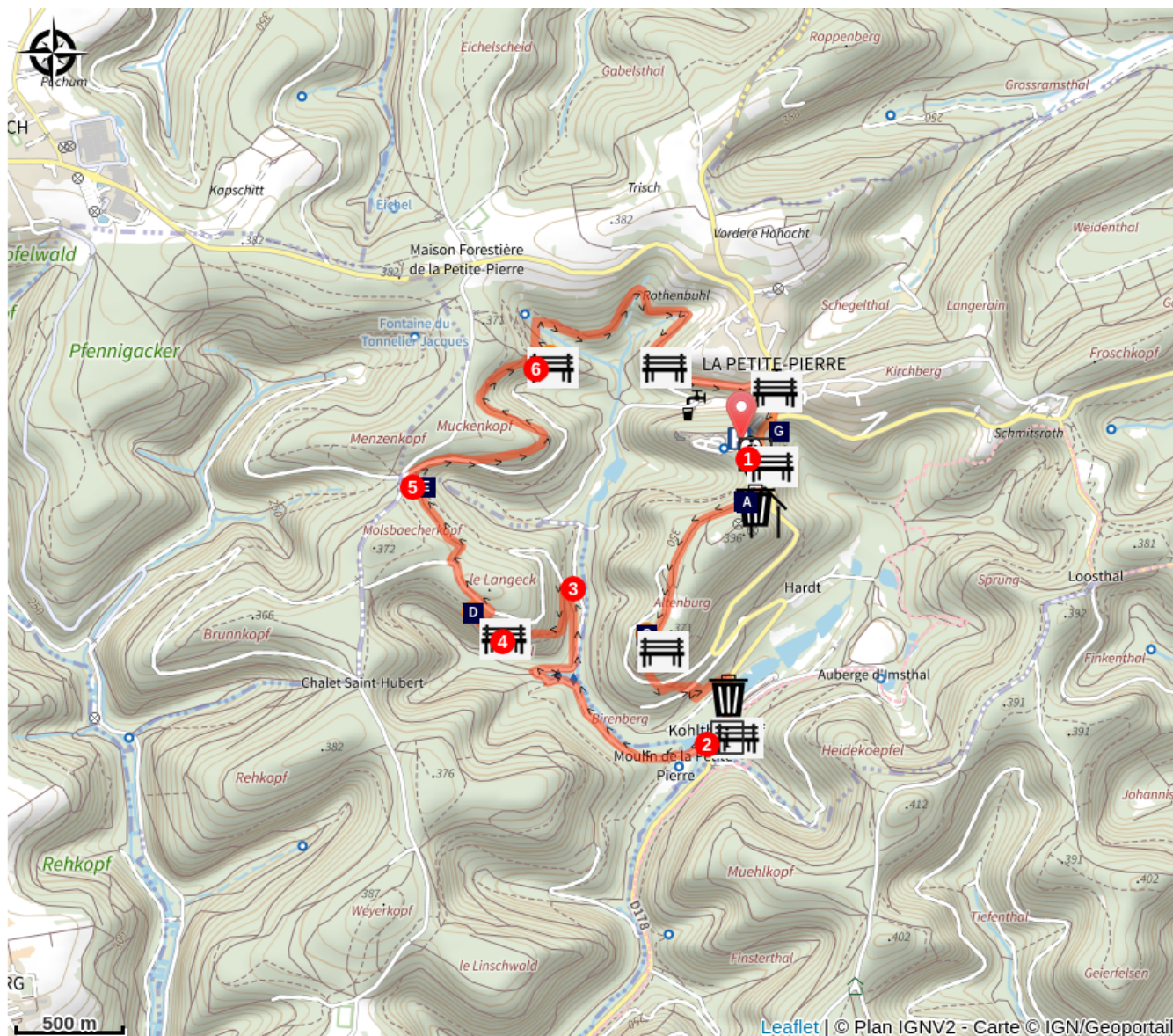






Altitude min 216 m Altitude max 364 m

Quitter le parking et se diriger vers le portique du Club Vosgien, à gauche de l'aire de jeux.

1. Emprunter le chemin goudronné qui monte entre les fortifications et suivre les balises rectangle rouge . Après avoir passé le Jardin des Poètes, le chemin devient un sentier forestier. Poursuivre jusqu'au Rocher du Corbeau, où un banc permet d'admirer le point de vue. Descendre ensuite sur le sentier jusqu'à la D178. La longer sur environ 400 m avant de bifurquer à droite.
2. Emprunter le chemin forestier du Sternthal en suivant le chevalet rouge  en direction du chemin des trois rochers, puis vers le Rocher des Païens.
3. Après une faible montée, prendre le virage en épingle à gauche et rejoindre le sentier balisé losange rouge . Après une nouvelle montée, arrivée au Rocher des Païens.
4. Longer le Rocher des Païens puis suivre la croix jaune  en direction du Grand Chêne.
5. À l'intersection avec le chemin rectangle jaune barré blanc , possibilité de se rendre au Grand Chêne en suivant le chemin étroit à droite. Puis revenir à l'intersection et suivre le rectangle jaune barré blanc  en direction du Rocher Blanc. Prendre le second chemin qui monte à gauche et le parcourir jusqu'au Rocher Blanc.
6. Suivre le sentier rectangle jaune  qui descend à droite du Rocher Blanc, puis le chemin rectangle jaune barré blanc , à gauche, pour retourner à La Petite-Pierre. Arrivé dans la rue principale, aller à droite et continuer tout droit pour retourner au parking de l'Office de Tourisme.

Sur votre chemin...



-  Jardin des Poètes (A)
-  Rocher du Corbeau (C)
-  Le Grand Chêne (E)
-  La Maison des Paiens (G)

-  Üte du poète - La Petite Pierre (B)
-  Rocher des Paiens (D)
-  Rocher Blanc (F)

Toutes les infos pratiques

Recommandations

Carte IGN : 3714 ET

Prudence de rigueur (rochers surplombant la forêt)

Comment venir ?

Transports

- Gares TER les plus proches : Wingen-sur-Moder, Ingwiller (ligne TER Strasbourg – Sarreguemines-Sarrebruck), Saverne
- Gare TGV la plus proche : Saverne (ligne TGV Paris-Strasbourg et lignes TER)
- Itinéraires en Alsace : www.vialsace.eu

Accès routier

Depuis Saverne, s'engager sur la D1004 puis prendre la D122 à droite. À Hammerweyer, emprunter la D178 à droite jusqu'à La Petite-Pierre.

Parking conseillé

Parking devant l'Office de Tourisme, La Petite-Pierre

Lieux de renseignement

Office de Tourisme de Hanau - La Petite Pierre

2A rue du Château, 67290 La Petite-Pierre

tourisme@hanau-lapetitepierre.alsace

Tel : +33 (0)3 88 70 42 30

<http://www.tourisme.hanau-lapetitepierre.alsace/>



Sur votre chemin...



🌸 Jardin des Poètes (A)

Dans le lieu-dit Altenbourg se trouve le Jardin des Poètes, ancien jardin des instituteurs du village. Ouvert toute l'année et disposant de bancs et de tables de pique-nique, ce jardin fleuri et décoré de statues, dont une de Serge Wittman, est un excellent point de vue sur le Staedtel.

Crédit photo : PNRVN - A.Serylo



🏠 Üte du poète - La Petite Pierre (B)

Les Ütes de la Traversée du Massif des Vosges sont une invitation à la halte et à la découverte de paysages emblématiques des Vosges du Nord. A faire l'une après l'autre ou en suivant le rectangle rouge du GR®53 de Wissembourg à Saverne.

Crédit photo : PNRVN



🗿 Rocher du Corbeau (C)

Ou Rabenfels. Haute de 13 m et longue de 12 m, cette falaise forme le rebord du plateau de l'Altenbourg. Son imposante nature est davantage visible en le contournant.

Crédit photo : A.Dorschner



🗿 Rocher des Païens (D)

Cette falaise de grès et de conglomérats de 15 m de haut et de 90 m de long tient peut-être son nom de rites druidiques qui y auraient eu lieu. À son sommet, une faille, assez large, permet d'accéder à une grotte, certainement creusée par l'eau - attention, la roche peut être glissante, ne pas s'approcher du bord !

Crédit photo : SYCOPARC



🌸 Le Grand Chêne (E)

Chêne pédonculé admirable par sa hauteur de 40 m, au tronc droit comme un i malgré le dénivelé, il règne sur cette forêt principalement peuplée de hêtres depuis 2 à 3 siècles.

Crédit photo : A.Dorschner



Rocher Blanc (F)

Ou Weisser Fels. Une falaise de grès haute de 21 m, surmontée d'un plateau de 9 m sur 14 m, offrant un très joli point de vue sur la ville ancienne de La Petite-Pierre et ses forêts environnantes.

AVERTISSEMENT : de février à juin il faut éviter de s'approcher du rocher pour préserver la nidification du faucon pèlerin. Merci de respecter les restrictions d'accès si mentionnées localement.

Crédit photo : A.Dorschner



La Maison des Paiens (G)

Construite en 1534 à l'initiative du Comte palatin Louis V, son architecture, unique en Alsace, est autant civile que militaire. Bâtie sur un promontoire rocheux dominant la forêt, l'emplacement était occupé par une tour de guet à l'époque gallo-romaine, comme le prouvent les traces de fondations dans la cave. Considérée comme haut lieu vibratoire, elle marquerait l'emplacement d'un lieu de culte celte.

Crédit photo : R. Letscher