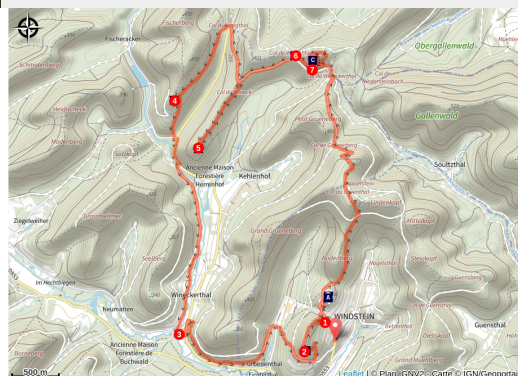


Au fil des 5 châteaux

Alsace Verte



Château du Schoeneck (M.Schampion)



Circuit de randonnée à travers les Vosges du Nord, passant par 5 châteaux : le Nouveau Windstein, le Schoeneck, le Wineck, le Wittschloessel et le Vieux Windstein.

Dans les Vosges du Nord, les châteaux ruinés moyen-âgeux sont installés sur des pitons gréseux permettant d'accéder à de belles vues sur l'océan forestier. Avec ce parcours vous en découvrirez 5, en différents états de conservation.

Infos pratiques

Pratique : Pédestre

Durée : 5 h

Longueur : 17.2 km

Dénivelé positif : 709 m

Difficulté : Moyen

Type : Boucle

Thèmes : Château église abbaye, Géologie, Histoire & patrimoine, Point de vue

Itinéraire

Départ : Parking du Menhir, Windstein

Arrivée : Parking du Menhir, Windstein

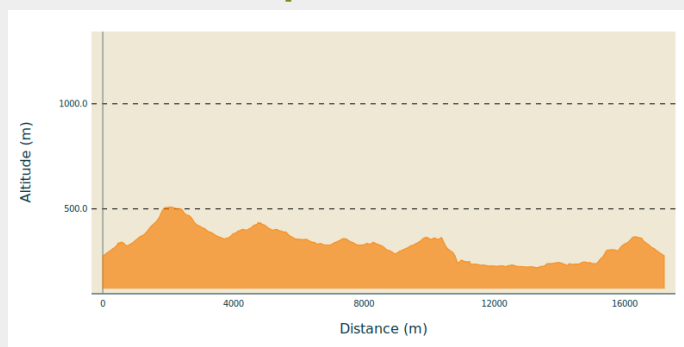
Balisage :  Club Vosgien

Communes : 1. Windstein

2. Dambach

3. Obersteinbach

Profil altimétrique

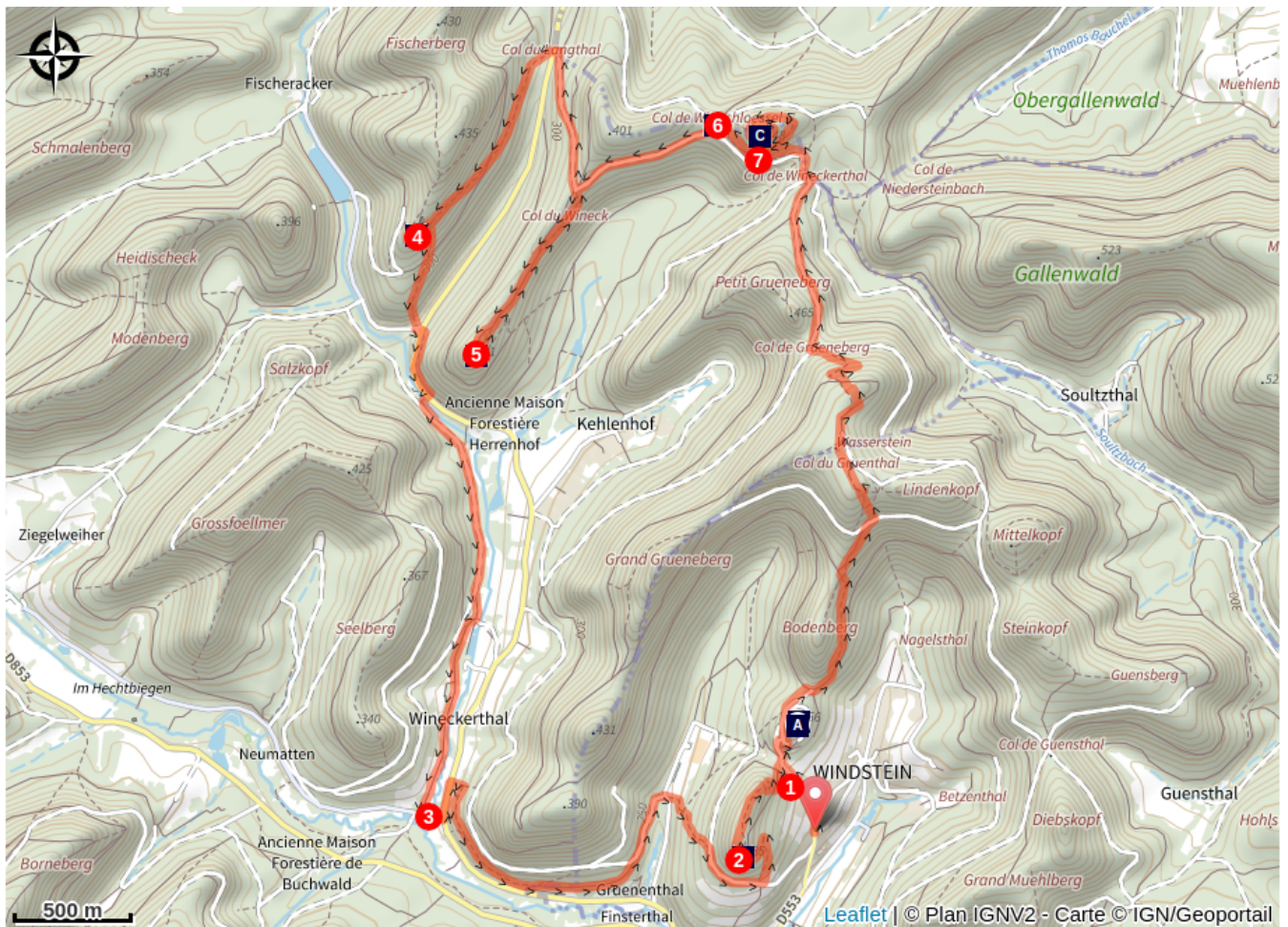


Altitude min 220 m Altitude max 509 m

Depuis le parking, prendre la route des châteaux permettant d'accéder au balisage rectangle rouge

1. Il est possible avant d'arriver en haut de la route d'accéder à la Fenêtre de Paysage Alcove, par le champ. Retrouver ensuite le rectangle rouge par la forêt.
2. Suivre le rectangle rouge en direction des ruines du Nouveau Windstein. Puis poursuivre vers le Wineckerthal. Longer la route vers le sud, puis prendre à droite sur la rue du Buchwald.
3. Prendre tout de suite à droite, et quitter le rectangle rouge, pour prendre suivre le triangle vert direction Schoeneck. Traverser par deux fois la route, puis monter au Schoeneck.
4. Au château, prendre le triangle rouge jusqu'au col du Langthal. Traverser la route et suivre le rond jaune jusqu'au château du Wineck.
5. Revenir sur vos pas avec le rond jaune Au croisement prendre à droite sur le triangle jaune jusqu'au col du Wittschloessel.
6. Au col, reprendre le rectangle rouge Quitter le pour monter au château du Wittschloessel en suivant le rectangle rouge-blanc-rouge puis revenir sur vos pas.
7. Suivre le rectangle rouge jusqu'au Vieux Windstein puis jusqu'au parking.

Sur votre route...



Rocher du Vieux Windstein (A)

Château fort de Wittschloessel (Ruines) (C)

Château du Wineck (E)

Château fort de Schoeneck (G)

Château fort du Vieux Windstein (B)

Abri "Waldi" - Wittschloessel (D)

Château fort de Wineck (F)

Château fort du Nouveau Windstein (H)

Toutes les informations pratiques

Recommandations

Carte IGN :

- 3814ET - HAGUENAU LEMBACH

Comment venir ?

Accès routier

Depuis Haguenau, prendre la D27 direction Woerth. Puis prendre la direction Froeschwiller puis Jaegerthal puis Windstein. Le parking est situé à gauche après la mairie.

Parking conseillé

Parking du Menhir

Lieux de renseignement

Office de Tourisme de l'Alsace Verte
- Bureau d'information de
Niederbronn-les-Bains

6 place de l'Hôtel de Ville, 67110
Niederbronn-les-Bains

tourisme@alsace-verte.com

Tel : +33 (0)3 88 80 89 70

<https://www.alsace-verte.com/#ot>



Sur votre route...



Rocher du Vieux Windstein (A)

Rocher du Vieux Windstein

Crédit : SYCOPARC



Château fort du Vieux Windstein (B)

Existant depuis 1147, le château est assiégé par la ville de Haguenau, l'évêque de Strasbourg et Hannemann de Lichtenberg. Il est ensuite partiellement démantelé. Au début du 16e siècle, le duc de Lorraine s'en empare 2 fois. Le château est incendié avant d'être abandonné en 1664. On peut encore y voir un pan de mur de pierres à bossage, vestige du donjon. Plus d'infos [ici](#).

Crédit : M. SCHAMPION



Château fort de Wittschloessel (Ruines) (C)

Installé sur une crête rocheuse, le château dit Wittschloessel était une simple tour de guet dominant la vallée d'Obersteinbach ; il n'en subsiste que quelques vestiges de murs de grès.

L'histoire de ce château est peu connue ; il fut détruit à la fin du 17e siècle. (Sources : [Mérimée](#))

Crédit : <http://www.randoalsacevosges.com>



Abri "Waldi" - Wittschloessel (D)

Un abri pour randonneurs, baptisé WALDI, au col du Wittschloessel, sur le tracé du GR®53, au sud d'Obersteinbach.

Entre protection, pause casse-croûte, observation du panorama et convivialité, cet abri optimise chaque mètre carré pour répondre aux besoins des marcheurs, tout en valorisant les savoir-faire et les ressources locales ! ☞☞☞

Visionnez le montage du premier abri au col du Wittschloessel et la construction collaborative menée avec le Club Vosgien de Niederbronn-Reichshoffen, en partenariat avec le Parc naturel régional des Vosges du Nord : [lien vers la vidéo](#). La notice de montage est mise à disposition de l'ensemble des associations du Club Vosgien.

L'abri « WALDI » a vu le jour grâce aux designers Philippe Riehling (Hoerd), Studio Cynara (Melsheim) et la Scierie Charpente Rimlinger (Montbronn). Financé par l'Union européenne et la Région Grand-Est.

Crédit : Philippe Riehling, PNRVN



? Château du Wineck (E)

Poste d'avant-garde du château du Schoeneck, installé sur une crête rocheuse et démantelé à la fin du XVIIème siècle, sur ordre du Roi de France. Vestiges d'une partie des murs du donjon pentagonal et de l'enceinte.

Accès : du parking situé le long de la D 53 entre Obersteinbach et Wineckerthal, traverser la route et emprunter le sentier balisé d'un disque jaune qui mène au château. Compter 20 minutes de marche.

Contact :
Dambach
03 88 80 89 70
67110

Email :
tourisme@alsace-verte.com

Site web :
<https://www.alsace-verte.com>



🏰 Château fort de Wineck (F)

Le Château de Wineck, bâti vers l'an 1300 par la famille de Windstein, servit certainement de poste d'observation visant à compléter le système de défense du château de Schoeneck. Ce dernier a été démantelé à la fin du 17^e siècle sur ordre du roi de France. Aujourd'hui n'est visible qu'une partie des murs en pierres de taille avec chaînes d'angles à bossage rustique du donjon polygonal, servant autrefois de bouclier au logis modeste.

Crédit : Commune de Dambach



🏰 Château fort de Schoeneck (G)

Les vestiges du Château du Schoeneck se divisent en deux parties : le château primitif, au sommet d'une étroite et haute bande rocheuse, comportant un donjon, et le château inférieur, du 16^e siècle, dont l'enceinte englobe basse-cour et communs. Sur la plate forme, quelques murs de la construction des 13^e (pierres de taille à bossage rustique) et 14^e siècles (pierres de taille lisses) demeurent. Une grande partie des ouvrages du 16^e siècle ont été conservés.

Crédit : SYCOPARC



🏰 Château fort du Nouveau Windstein (H)

Mentionné dès 1205 près du Vieux Windstein, le logis est modifié à la fin du Moyen-Age pour être adapté au progrès de l'artillerie. Après avoir servi de refuge durant la Guerre de Trente Ans, des soldats l'occupent entre 1652 et 1654 et s'en servent pour piller la région. Il est détruit en tant que possession des Eckbrecht de Durkheim, qui ont combattu la France lors de la guerre de Hollande. Sa défense s'appuie sur un mur bouclier, lui permettant de dominer la vallée sur 3 côtés. Plus d'infos [ici](#).

Crédit : M. SCHAMPION
