

Boucle autour de l'Englishberg

Pays de la Petite Pierre - Wimmenau



Ciel - Wimmenau ((c) Y Meyer)



Cette randonnée d'une douzaine de kilomètres vous fera découvrir le "Grès" sous différentes formes : éperon rocheux, ancienne ruine de château et grotte rythmeront ce parcours forestier.
Ambiance forestière entre Wimmenau et Sparsbach.

Infos pratiques

Pratique : Pédestre

Durée : 4 h

Longueur : 12.5 km

Dénivelé positif : 301 m

Difficulté : Moyenne

Type : Boucle

Thèmes : Château église abbaye, Faune & Flore, Histoire & patrimoine

Itinéraire

Départ : Wimmenau

Arrivée : Wimmenau

Balisage :  Club Vosgien

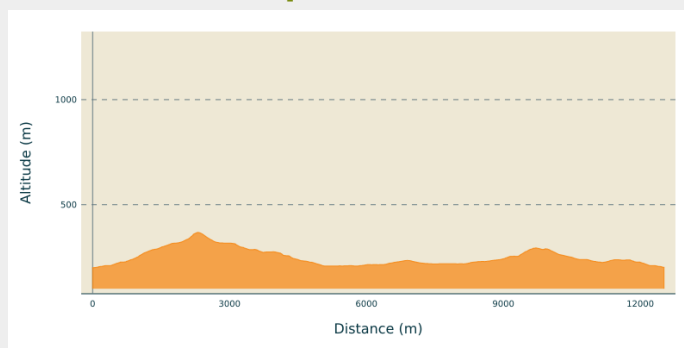
Communes : 1. Wimmenau

2. Ingwiller


3. Sparsbach



4. Erckartswiller



Profil altimétrique



Altitude min 200 m Altitude max 368 m

Depuis Wimmenau suivre le rectangle rouge . Vous découvrirez la Fenêtre sur le Paysage "Ciel" dans la vaste clairière cultivée du Herrenfeld, au Sud de la Maison Suisse. Elle propose une respiration au coeur de la forêt. Installés sur le filet, vous êtes invités à contempler le ciel, qui renouvelle sans cesse la perception du paysage. Observez également la silhouette du village, les reliefs des Vosges du Nord et l'orée de la forêt.




Puis poursuivre en direction de la forêt. Au croisement quitter le rectangle rouge pour suivre  vers l'éperon rocheux de l'Englishberg. Poursuivre  pour descendre en direction de Sparsbach et rejoindre le valon du Meisenbach.



A Sparsbach, vous passerez devant le lavoir restauré. Poursuivre sur la droite par la croix jaune  en passant devant le stade. Vous arriverez ensuite à l'Autel Rocher qui aurez servi à faire des sacrifices. Puis vous distinguerez la levée de terre du Petit Château du Meisenbach et les ruines à peine visibles. De là poursuivre sur la droite en suivant le triangle rouge  pour rejoindre le rocher de l'Ochsenstall. Il s'agit de grottes naturelles dont le nom "Rocher des Boeufs" pourraient laisser imaginer que ce rocher servait d'abris pour les boeufs autrefois.

Retrouver le chemin balisé d'un rectangle rouge  pour redescendre vers Wimmenau. Suivre ce balisage jusqu'au bout.

Sur votre chemin...



-  Ciel - Fenêtre de paysage (A)
-  Maison de l'Histoire et des Traditions (C)
-  Rocher d'Ochsenstall (E)

-  Moulin à huile de Wimmenau (B)
-  Refuge randonneurs de Wimmenau (D)

Toutes les infos pratiques

Comment venir ?

Parking conseillé

Parking de la marie - Wimmenau

Lieux de renseignement

Office de Tourisme de Hanau - La Petite Pierre

2A rue du Château, 67290 La Petite-Pierre

tourisme@hanau-lapetitepierre.alsace

Tel : +33 (0)3 88 70 42 30

<http://www.tourisme.hanau-lapetitepierre.alsace/>



Sur votre chemin...



☼ Ciel - Fenêtre de paysage (A)

Parfois au beau milieu d'une randonnée, nous avons envie de nous arrêter et de prendre le temps de regarder autour de nous, de profiter de cette ambiance si particulière, d'apercevoir la faune ou de contempler le relief qui s'étend au loin. Chaque « fenêtre de paysage » est un assemblage astucieux de poutres en chêne issu des forêts locales qui permet tantôt de s'asseoir, tantôt de regarder par les fenêtres.

CIEL, à Wimmenau, invite à contempler cette partie du paysage, offerte par la large clairière du village.

Crédit photo : PNRVN



🏠 Moulin à huile de Wimmenau (B)

Ce patrimoine récemment restauré date du XVIII^e siècle et fonctionnait par traction animale pour la production d'huile de colza et de noix. Il est inscrit aux monuments historiques depuis 1984 pour son mécanisme d'entraînement en bois ingénieux.

Crédit photo : A.Dorschner



🏠 Maison de l'Histoire et des Traditions (C)

Une des plus belles maisons de Wimmenau est la maison Scherer, dite suisse car bâtie par des Bernois venus repeupler l'Alsace après la guerre de Trente Ans (1618-48). Construite dans le style Renaissance de l'Oberland bernois en 1669, elle a été transformée en 1718 et en 1800. L'Association pour la Protection du Patrimoine l'entretient depuis 20 ans et collecte les objets de la vie rurale des Vosges du Nord. La maison a été restaurée en respectant strictement les découvertes archéologiques.

Crédit photo : R.Letscher

🏠 Refuge randonneurs de Wimmenau (D)

Refuge-abri des randonneurs de Wimmenau



Rocher d'Ochsenstall (E)

Ou « étable aux bœufs ». Les cavités de ce rocher sont cependant trop petites pour accueillir des bœufs. Cependant, on raconte qu'elles servaient d'abris aux vachers qui emmenaient leurs bêtes aux pâturages.

Crédit photo : A.Dorschner