

Boucle itinérante dans les Vosges du Nord

Alsace Verte - Wissembourg



Fenêtre sur Climbach (Y.Meyer)



Boucle itinérante à partir de Wissembourg en passant par le Gimbelhof, Niederbronn-les-Bains et Goersdorf. C'est une Alsace authentique et préservée qui s'offrira à vous, entre colombages, châteaux de grès rose, vestiges de la ligne Maginot ou encore vignobles.

Au coeur des forêts des Vosges du Nord, chaque étape vous proposera une diversité de haltes : châteaux, rochers de grès, patrimoines bâtis, ... Il y a tant à découvrir !

Infos pratiques

Pratique : Pédestre

Durée : 4 jours

Longueur : 75.5 km

Dénivelé positif : 2103 m

Difficulté : Difficile

Type : Boucle

Itinéraire

Départ : Wissembourg

Arrivée : Wissembourg

Communes : 1. Wissembourg

2. Climbach

3. Wingen

4. Lembach

5. Langensoultzbach

6. Windstein

7. Niederbronn-les-Bains

8. Reichshoffen

9. Frœschwiller

10. Wœrth

11. Goersdorf

12. Preuschedorf

13. Lampertsloch

14. Lobsann

15. Sultz-sous-Forêts

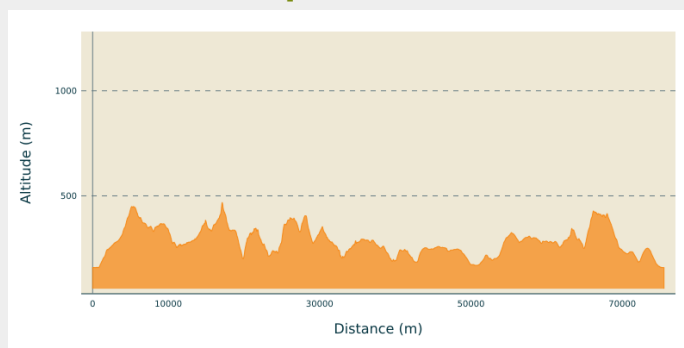
16. Drachenbronn-Birlenbach

17. Cleebourg

18. Rott

19. Oberhoffen-lès-Wissembourg

Profil altimétrique



Altitude min 158 m Altitude max 468 m

Etape 1 : Wissembourg - Gimbelhof (17 km) Départ à Wissembourg, cité fortifiée classée parmi les plus beaux détours de France, passage par le col du Pigeonnier et la source du Heimbach avant de rejoindre le Gimbelhof. Détour possible par les ruines du Loewenstein et de la Hohenbourg, superbes panoramas garantis.

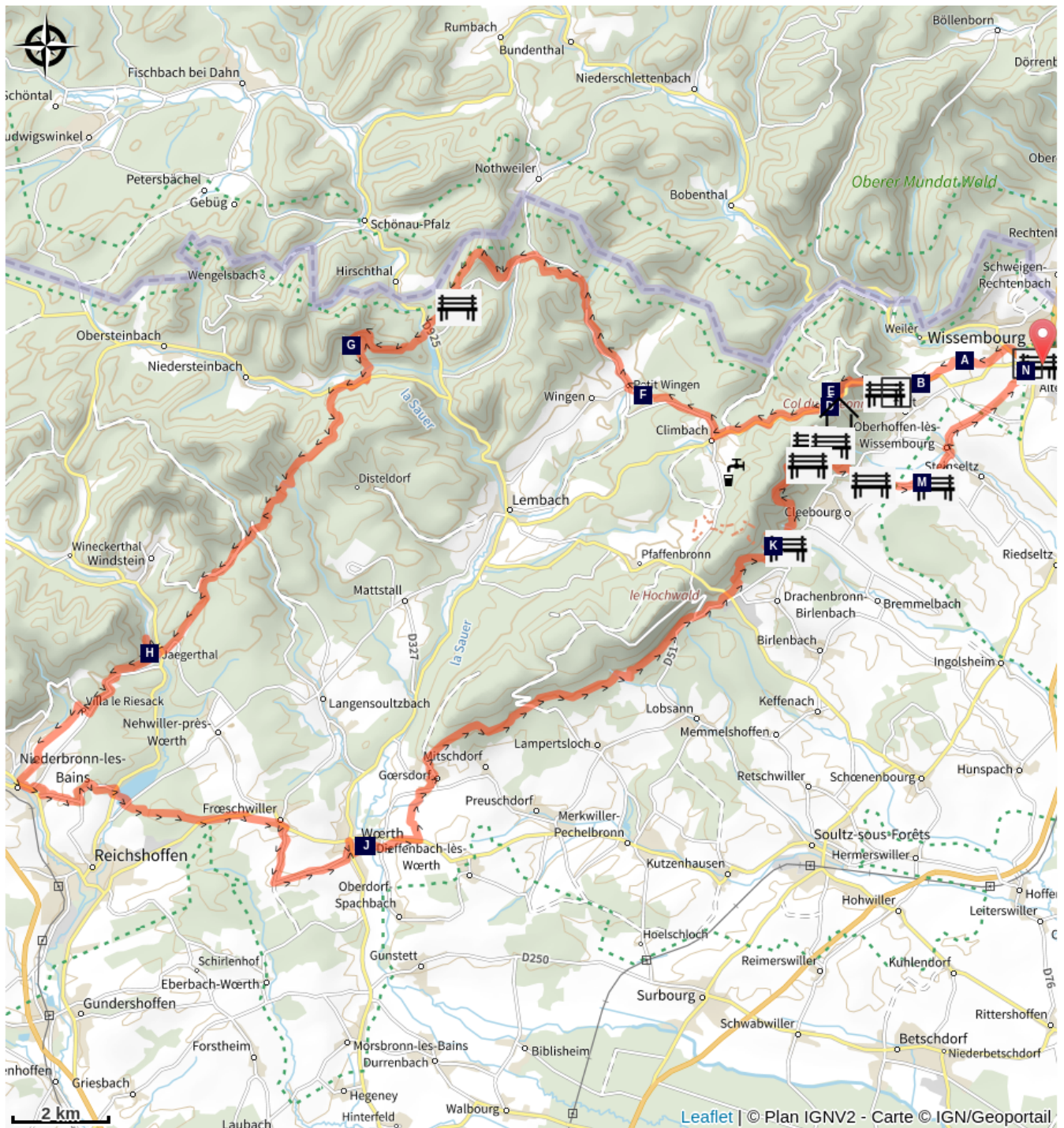
Etape 2 : Gimbelhof - Niederbronn-les-Bains (21 km) Direction les châteaux du Fleckenstein et du Froensbourg ! Descente dans la vallée du Steinbach en direction de Jaegerthal, ça et là des ouvrages de la Ligne Maginot sont visibles. A Jaegerthal se trouvent les vestiges de forges datées du XVIIème siècle et exploitées par la famille de Dietrich.















Etape 3 : Niederbronn-les-Bains - Goersdorf (15km) De la cité thermale, passage à Frœschwiller, village typique alsacien, en passant par le plan d'eau de Reichshoffen, Réserve Naturelle. Plusieurs monuments de la "Bataille de Reichshoffen" sont visibles durant le parcours. Possibilité de visiter le musée de la Bataille du 6 août 1870 avant de rejoindre Goersdorf.

Etape 4 : Goersdorf - Wissembourg (21,5 km) Cette dernière étape emprunte en partie "le Baristressel", ancienne route romaine qui reliait dit-on Niederbronn-les-Bains à Wissembourg. Passage par Marienbronn et les Sept Fontaines. Petite halte à la cave vinicole de Cleebourg avant de poursuivre sur le sentier arboricole puis le chemin de Saint-Jacques de Compostelle. Arrivée à Wissembourg.

La boucle est bouclée !

Sur votre chemin...



- | | |
|---|---|
|  Wissembourg et son vignoble (A) |  La vallée de la Lauter (B) |
|  Lignes de la Lauter (C) |  Abris du col du Pigeonnier (D) |
|  Tour de Scherhol (E) |  Üte du forestier - Wingen (F) |
|  Château fort de Froensburg (G) |  Forges de Jaegerthal (H) |
|  Château de Woerth (I) |  Musée de la Bataille du 6 août 1870 (J) |
|  Fossé antichar du Hochwald (K) |  Houx géant (L) |
|  Rott et le piémont des Vosges du Nord (M) |  Cimetière de Wissembourg (N) |

Toutes les infos pratiques

Comment venir ?

Accès routier

Gare de Wissembourg.

Sur votre chemin...



☼ Wissembourg et son vignoble (A)

Superbe vue sur Wissembourg et son vignoble. Au milieu de ce dernier se dresse le Château St Paul, le dernier des 4 châteaux qui ont été construits pour protéger la ville.

Crédit photo : PNRVN - A. Serylo



☼ La vallée de la Lauter (B)

Une belle vue sur la vallée de la Lauter. Dans le village, Weiler, se dresse le Langenberg, ancien château du 13e siècle.

Crédit photo : PNRVN - A. Serylo



🏰 Lignes de la Lauter (C)

Décidées par le Maréchal de Villars en 1706, elles avaient pour but de verrouiller le nord de l'Alsace durant la guerre de succession au trône d'Espagne (1701-1714). Ainsi, 50 redoutes et 28 digues constituaient un parapet continu permettant d'inonder la vallée. Une importante redoute fut baptisée Maréchal de Bourg, homme qui a perfectionné et augmenté les lignes dans le secteur de la Scherhol.

Crédit photo : PNRVN - A. Serylo



🏠 Abris du col du Pigeonnier (D)

Abris et refuge du Club Vosgien au col du Pigeonnier



Tour de Scherhol (E)


Sur le site d'une ancienne redoute des Lignes de la Lauter fut construite une station de télégraphe de 1795 à 1860, qui fut remplacée par une pyramide de rondins pour réaliser des mesures géodésiques en 1875 avant d'être utilisée comme belvédère pour admirer le paysage. Remplacée par une tour en pierre en 1895, elle servit de tour de guet durant la 2^{de} Guerre Mondiale avant d'être détruite par les Allemands à la dynamite. Elle ne fut jamais reconstruite. Plus d'infos [ici](#).

Crédit photo : PNRVN - A. Serylo



Üte du forestier - Wingen (F)

Les Ütes de la Traversée du Massif des Vosges sont une invitation à la halte et à la découverte de paysages emblématiques des Vosges du Nord. A faire l'une après l'autre ou en suivant le rectangle rouge du GR®53 de Wissembourg à Saverne.



Château fort de Froensbourg (G)

Construit au 13^e siècle, détruit par les troupes de Lichtenberg en 1359 puis restauré complètement au 15^e siècle par les seigneurs de Fleckenstein, le château semi-troglodytique est édifié sur deux rochers de 40 m de hauteur. Aujourd'hui on peut y voir des salles creusées dans la roche, un ancien puits-citerne, une ancienne citerne carrée ainsi que les vestiges d'une tour d'habitation dont on peut voir la porte en arc brisée, datant de 1481.

Crédit photo : SYCOPARC

Forges de Jaegerthal (H)

Une 1^{ère} forge fut bâtie en 1602 pour le compte des Hanau Lichtenberg. Ruinée lors de la Guerre de Trente Ans, elle fut remplacée par une autre en 1684, composée d'un haut fourneau, de deux forges et d'un martinet. Le haut fourneau s'arrêta en 1885 puis l'activité en 1890. On peut y voir la halle à charbon en pierre, le magasin des fers, le logement d'employé à l'étage, l'installation hydraulique sur le Schwartzbach. Le haut fourneau se trouvait dans la partie basse du hameau. (Sources : [Mérimée](#))



🏰 Château de Woerth (I)

Ce château, inscrit aux monuments historiques en 2002, date du 14^e siècle. Il fut restauré après la Guerre de Trente Ans, puis une nouvelle fois après un incendie des appartements du 1^{er} étage. À la Révolution, le château fut vendu en plusieurs lots. Il fut restauré une nouvelle fois en 1925 avant d'être acquis par la ville en 1977 qui y installa la mairie et les services sociaux. Aujourd'hui, il abrite également le Musée de la Bataille du 6 août 1870.

🏛️ Musée de la Bataille du 6 août 1870 (J)

Ce [musée](#) est consacré uniquement à la Bataille du 6 août 1870. Passée à l'histoire sous le nom de "Bataille de Reichshoffen", elle est en réalité celle de Froeschwiller pour l'armée française et celle de Woerth pour l'armée allemande.

Trouvés sur le champ de bataille, la plupart des éléments exposés témoignent de ce passé douloureux pour la France. Un diorama de plus de 4000 figurines en étain retrace un instant de cette bataille où s'illustrèrent tant de valeureux combattants.



🛡️ Fossé antichar du Hochwald (K)

Ce fossé appartient à l'ouvrage du Hochwald, construit entre 1929 et 1935, un des plus puissants de la Ligne Maginot et le plus grand, étendu sur 7 km de galeries et de casernes souterraines. Ce fossé est le seul à être maçonné et présent sur les deux côtés du versant de la montagne. Il avait pour but d'empêcher l'assaut des blindés et des soldats grâce à 9 casemates réparties le long du fossé.

Crédit photo : PNRVN - A. Serylo



🌸 Houx géant (L)

Ilex aquifolium. Arbre remarquable, il possède un feuillage persistant, une écorce lisse verte, qui peut devenir gris clair avec l'âge. Certains deviennent centenaires.

Crédit photo : PNRVN - A. Serylo



🌻 Rott et le piémont des Vosges du Nord (M)

Un beau point de vue sur le village de Rott, ses cultures et le piémont des Vosges du Nord.

Crédit photo : PNRVN - A. Serylo

🪦 Cimetière de Wissembourg (N)

On peut voir dans ce cimetière des tombes de soldats tombés au front lors de la Bataille du 4 août 1870. Au centre du cimetière se situe la tombe du Général Abel Douay qui a été blessé mortellement par un obus lors de cette bataille. Proche de la D264, une borne indique l'endroit où il est tombé.