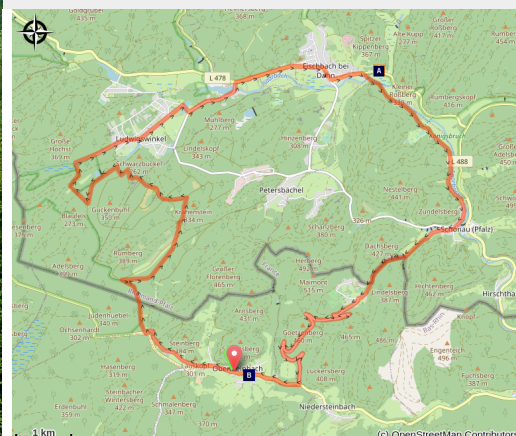


Tour de l'amitié

Alsace Verte - Obersteinbach



Wasigenstein (PNRVN)



Ce circuit passe par des sites historiques comme "Schwarze Tafel" sur la frontière "verte" vers Ludwigswinkel. Des panneaux d'information relatent l'histoire des deux nations et évoquent également le site "Area 1" datant de la guerre froide. Le circuit passe aussi devant la maison de la biosphère à Fischbach et devant les ruines du château de "Wasigenstein".

Infos pratiques

Pratique : Vélotourisme

Durée : 4 h

Longueur : 27.4 km

Dénivelé positif : 363 m

Difficulté : Difficile

Thèmes : Château église abbaye, Histoire & patrimoine

Itinéraire

Départ : Obersteinbach

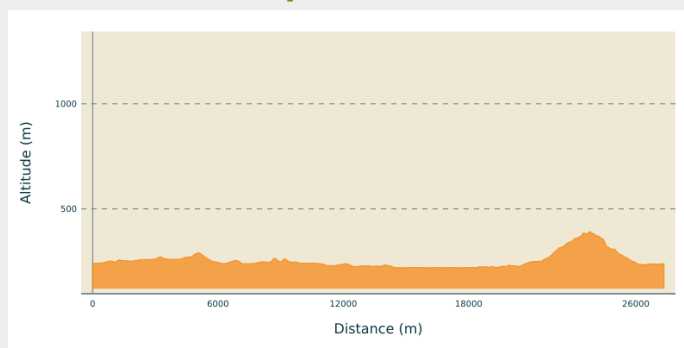
Arrivée : Obersteinbach

Communes : 1. Obersteinbach

2. Dambach

3. Niedersteinbach

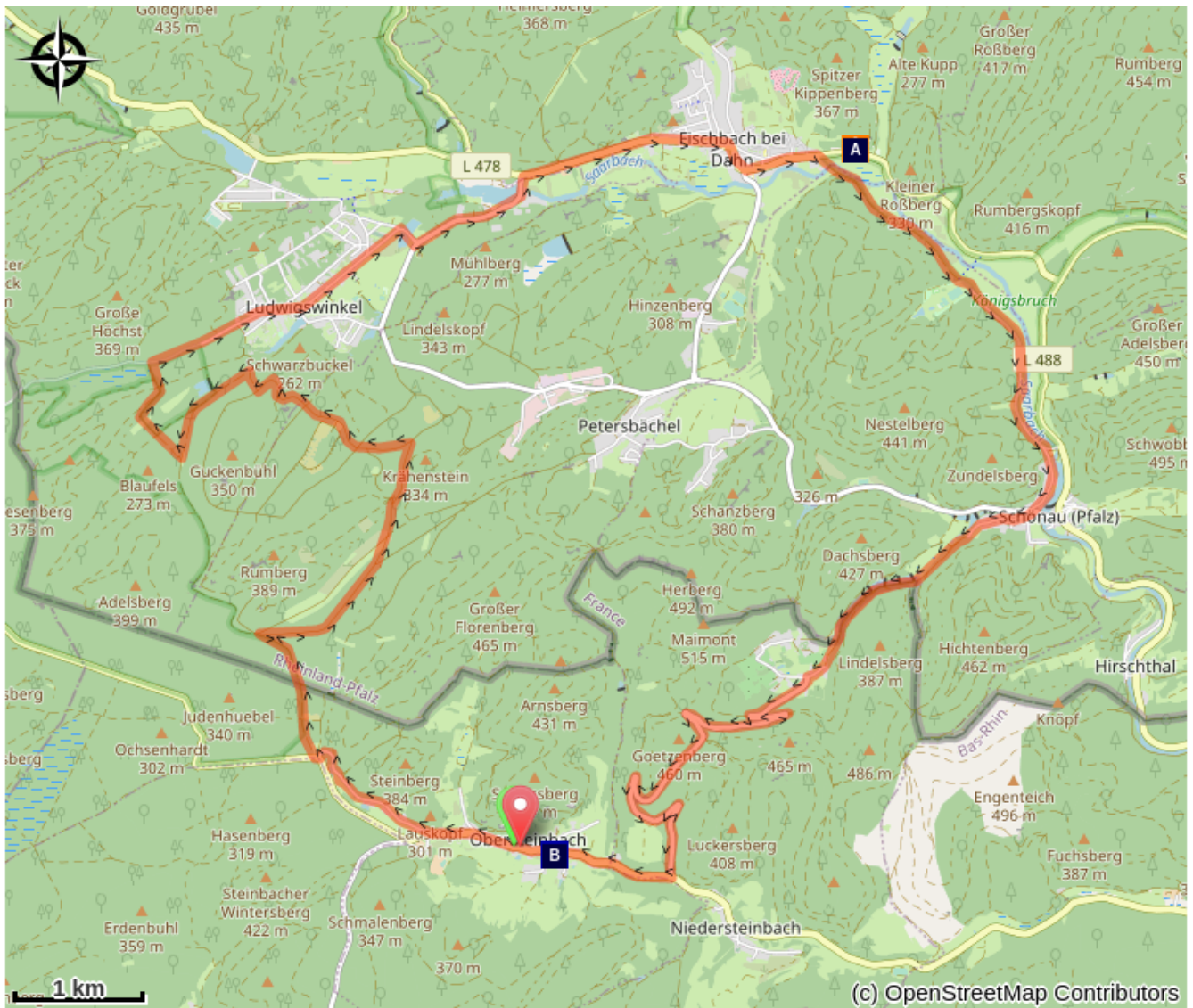
Profil altimétrique




Altitude min 220 m Altitude max 392 m

Depuis Obersteinbach, la visite passe devant la Maison Forestière de Lutzelhardt. Sur une piste cyclable pavée, vous continuez sur un chemin plat à travers une forêt de pins mixtes jusqu'au « Tableau noir » à la frontière germano-Français, avec des panneaux d'information sur l'histoire des deux nations. Une autre institution chargée d'histoire est le « Château Moderne » -Zone I, le dépôt d'armes spéciales de la guerre froide avec son itinéraire circulaire de 12 stations sur ce sujet. La tournée de l'amitié passe maintenant par le Rösselsweiher et le Rösselsquelle jusqu'à ce que nous atteignons la station climatique Ludwigswinkel. Continuez après le Mühlenweiher (Saarbacherhammer) jusqu'au village de Fischbach avec son sentier dans les arbres et sa maison de la biosphère. Maintenant, nous roulons sur une piste cyclable liée à l'eau jusqu'à Schönau et passons devant le centre éducatif et de loisirs « Heilsbach ». Continuez à travers le village de Schönau et montez désormais légèrement jusqu'au village alsacien typique « Wengelsbach ». De là, la visite mène maintenant en montée raide dans les virages en épingle à cheveux et tourne en direction de Klingelfels. Ici, vous pouvez faire un détour par la ruine légendaire du château « Wasigenstein ». Lorsque le col du Götzenberg, le point culminant de ce circuit, est atteint, nous descendons vers Obersteinbach jusqu'à notre point de départ.

Sur votre chemin...



 Maison de la Bisophère (A)

 Refuge gardé La Halte des Randonneurs (B)

Toutes les infos pratiques

Sur votre chemin...



Maison de la Bisphère (A)

Ce site culturel vise à faire découvrir la Réserve de Biosphère Transfrontalière Vosges du Nord-Pfälzerwald au travers d'espaces pédagogiques et ludiques.

La réserve est reconnue et soutenue par l'UNESCO à travers le programme « l'Homme et la Biosphère ».

Crédit photo : SYCOPARC



Refuge gardé La Halte des Randonneurs (B)

Se rendre à la mairie pour obtenir les clés. Elles vous seront remises en échange d'une carte d'identité.

Pus d'infos : <http://www.refuges.info/point/2794/refuge-garde/Vosges-du-Nord/Halte-des-Randonneurs/>

Crédit photo : <http://www.refuges.info>