

# Trésor des Vosges du Nord : Sentier nature du Loosthal

Pays de Hanau - Neuwiller-lès-Saverne



*Découvrez les richesses naturelles du Pays de La Petite-Pierre le long de ce sentier d'interprétation.*

Ce sentier forestier rafraîchissant vous permettra d'admirer de splendides points de vue mais également de découvrir des espèces d'arbres étonnantes. Une promenade idéale pour toute la famille ! Plus d'informations sur la faune et la flore [ici](#).

## Infos pratiques

Pratique : Pédestre

Durée : 1 h 20

Longueur : 4.1 km

Dénivelé positif : 117 m

Difficulté : Facile

Type : Boucle

Thèmes : Point de vue

# Itinéraire

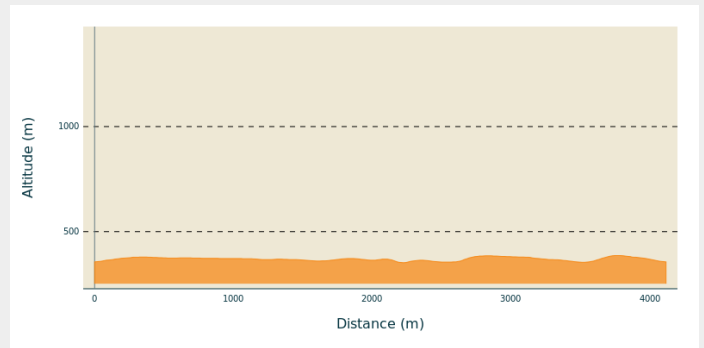
**Départ** : Parking de la maison forestière, Loosthal

**Arrivée** : Parking de la maison forestière, Loosthal

**Balisage** :  Club Vosgien




**Communes** : 1. Neuwiller-lès-Saverne  
2. La Petite-Pierre

## Profil altimétrique

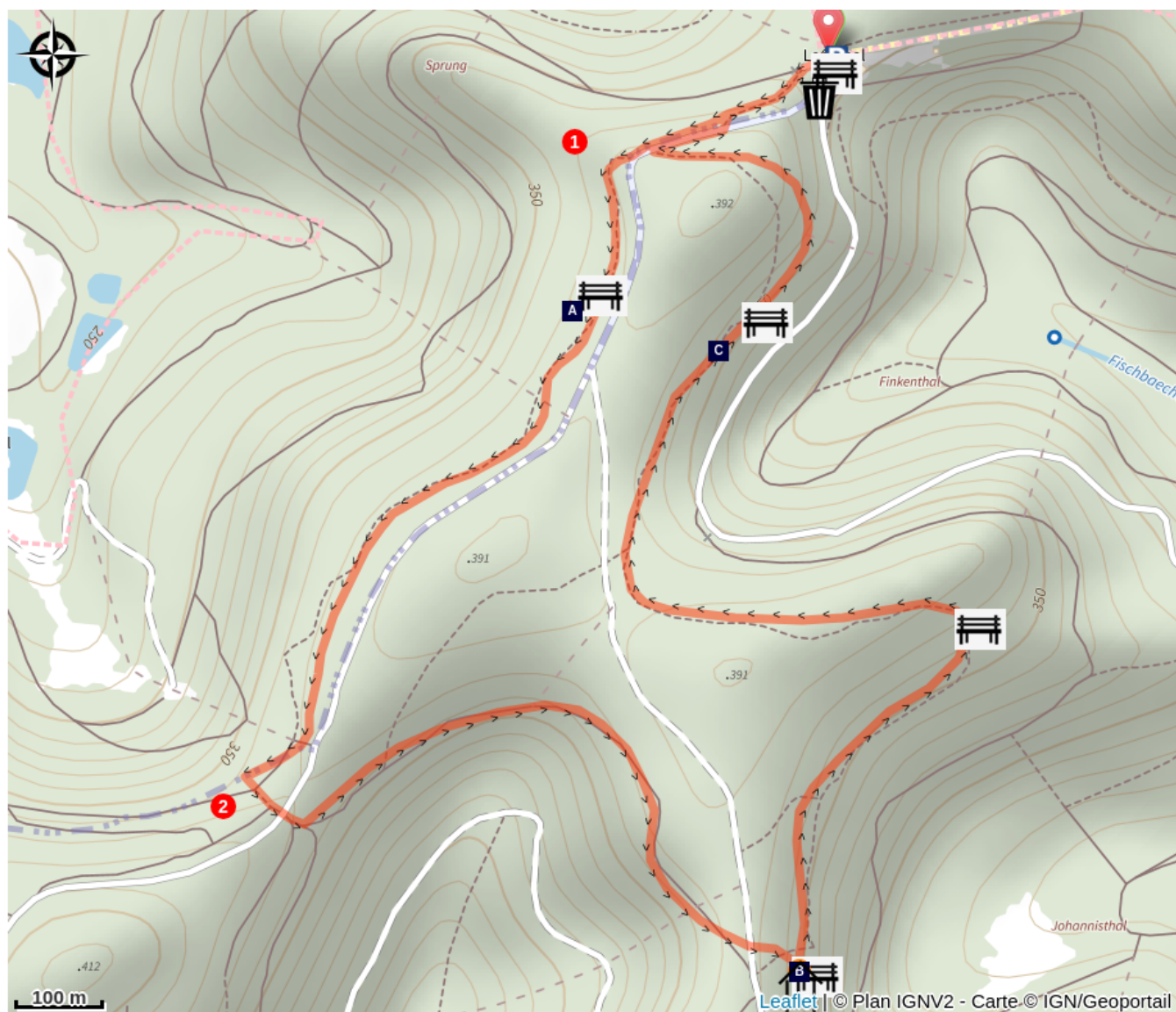


Altitude min 352 m Altitude max 386 m

Sortir du parking par le sentier forestier en contrebas de la route forestière du Breitschloss, puis grimper l'escalier et continuer sur la route.

1. Quitter la route pour emprunter le sentier anneau jaune  à droite, puis prendre à gauche. Plus loin, prendre le chemin à droite pour admirer un beau point de vue sur La Petite-Pierre. Reprendre le sentier balisé et tourner à droite au niveau de la borne marquée 21 pour admirer un second point de vue. Reprendre le sentier en suivant les balises anneau jaune .
2. À l'embranchement, gravir le sentier à gauche. Traverser la route et rejoindre le lieu-dit Lach. Suivre les balises anneau jaune  jusqu'au Hirschfels, puis continuer sur le chemin en passant par le rocher du Loosthal. Continuer sur le sentier jusqu'à l'escalier. Descendre sur la route puis reprendre l'escalier pour réemprunter le sentier forestier et rejoindre le parking.

# Sur votre chemin...



-  Point de vue de La Petite-Pierre (A)
-  Rocher du Loothal (C)

-  Rocher de Hirschfels (B)

# Toutes les infos pratiques

## **Recommandations**

Carte IGN : 3714 ET

En cas de problème, composer le 112. Attention, le secteur peut ne pas être couvert par la réception des téléphones mobiles.

Avant de commencer cette promenade, assurez-vous d'être en assez bonne condition physique pour enjamber de potentiels troncs d'arbres couchés sur le chemin.

Attention, l'escalier à la fin de la promenade qui permet de rejoindre la route forestière du Breitschloss peut être glissant par temps humide.

## **Comment venir ?**

### Transports

- Gares TER les plus proches : Obermodern, Ingwiller (ligne TER Strasbourg – Sarreguemines-Sarrebruck)
- Gare TGV la plus proche : Saverne (ligne TGV Paris-Strasbourg et lignes TER)
- Itinéraires en Alsace : [www.vialsace.eu](http://www.vialsace.eu)

### Accès routier

Depuis La Petite-Pierre, emprunter la D7 en direction d'Ingwiller puis prendre la D134 à droite jusqu'au Loosthal.

### Parking conseillé

Parking de la maison forestière, Loosthal

## **i** Lieux de renseignement

### **Office de Tourisme de Hanau - La Petite Pierre**

2A rue du Château, 67290 La Petite-Pierre

[tourisme@hanau-lapetitepierre.alsace](mailto:tourisme@hanau-lapetitepierre.alsace)

Tel : +33 (0)3 88 70 42 30

<http://www.tourisme.hanau-lapetitepierre.alsace/>



### **Parc naturel régional des Vosges du Nord**

21 rue du Château BP24, 67290 La Petite-Pierre

[contact@parc-vosges-nord.fr](mailto:contact@parc-vosges-nord.fr)

Tel : +33 (0)3 88 01 49 59

<https://www.parc-vosges-nord.fr/>



# Sur votre chemin...

---



## Point de vue de La Petite-Pierre (A)

Une très jolie vue sur La Petite-Pierre à droite, Imsthal en contrebas et sur les collines vosgiennes hérissées d'arbres en face.

Crédit photo : PNRVN - A.Serylo

---

## Rocher de Hirschfels (B)

Ou Rocher du Cerf. Les mouvements géologiques de la déformation des Vosges ont provoqué de nombreuses fractures au sein des grès. C'est à travers ces zones de faiblesse dans les masses rocheuses que l'eau de ruissellement s'infiltré et agrandit les fissures au cours du temps, provoquant quelques fois le détachement de pans entiers de rochers qui dévalent les pentes. On retrouve aujourd'hui encore leurs vestiges dans la forêt, comme de petits rochers isolés, dont le Hirschfels en est un exemple.



## Rocher du Loosthal (C)

Par beau temps, ce magnifique point de vue sur les collines vosgiennes hérissées d'arbres permet d'apercevoir le château de Hunebourg, à gauche.

Crédit photo : PNRVN - A.Serylo

---