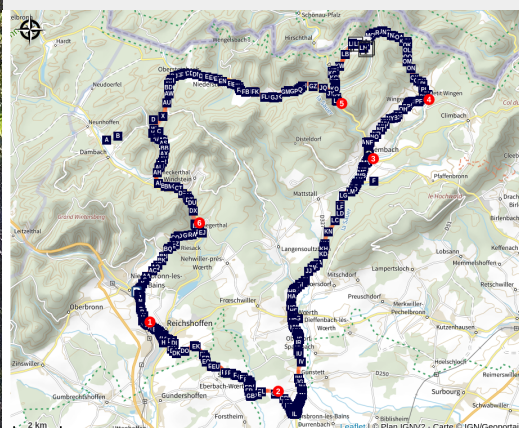



# Boucle de la vallée de la Sauer

Alsace Verte - Dambach



*Parcourez cette grande boucle traversant le pays des thermes à vélo !*

Cette route ondoyante relie les stations thermales de Niederbronn-les-Bains et de Morsbronn-les-Bains. Le circuit emprunte alors l'ancienne voie ferrée de la Ligne Maginot qui conduit à Lembach. Au-delà de Lembach, les silhouettes de ruines de châteaux forts surplombent la route jusqu'à Obersteinbach à l'extrémité de la vallée du Steinbach. On bascule alors dans la vallée du Wineckerthal puis celle du Jaegerthal pour rejoindre Niederbronn-les-Bains

## Infos pratiques

Pratique : Vélotourisme

Durée : 4 h

Longueur : 59.8 km

Difficulté : Difficile

Type : Boucle

Thèmes : Château église abbaye, Histoire & patrimoine

# Itinéraire

**Départ** : Parking rue du Quillier,  
Niederbronn-les-Bains

**Arrivée** : Parking rue du Quillier,  
Niederbronn-les-Bains

**Communes** : 1. Dambach

2. Durrenbach

3. Forstheim

4. Gœrsdorf

5. Gundershoffen

6. Lembach

7. Morsbronn-les-Bains

8. Niederbronn-les-Bains

9. Niedersteinbach

10. Obersteinbach

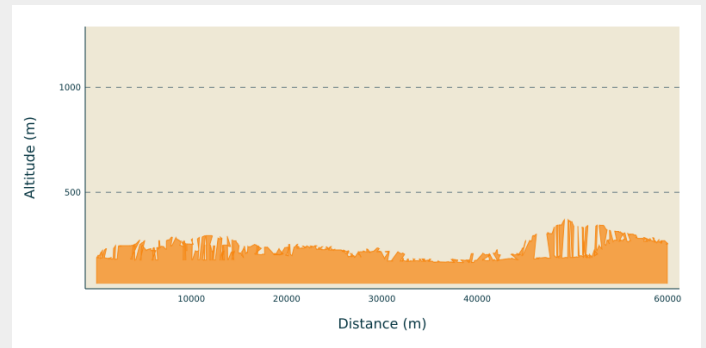
11. Reichshoffen

12. Windstein

13. Wingen

14. Wœrth

## Profil altimétrique

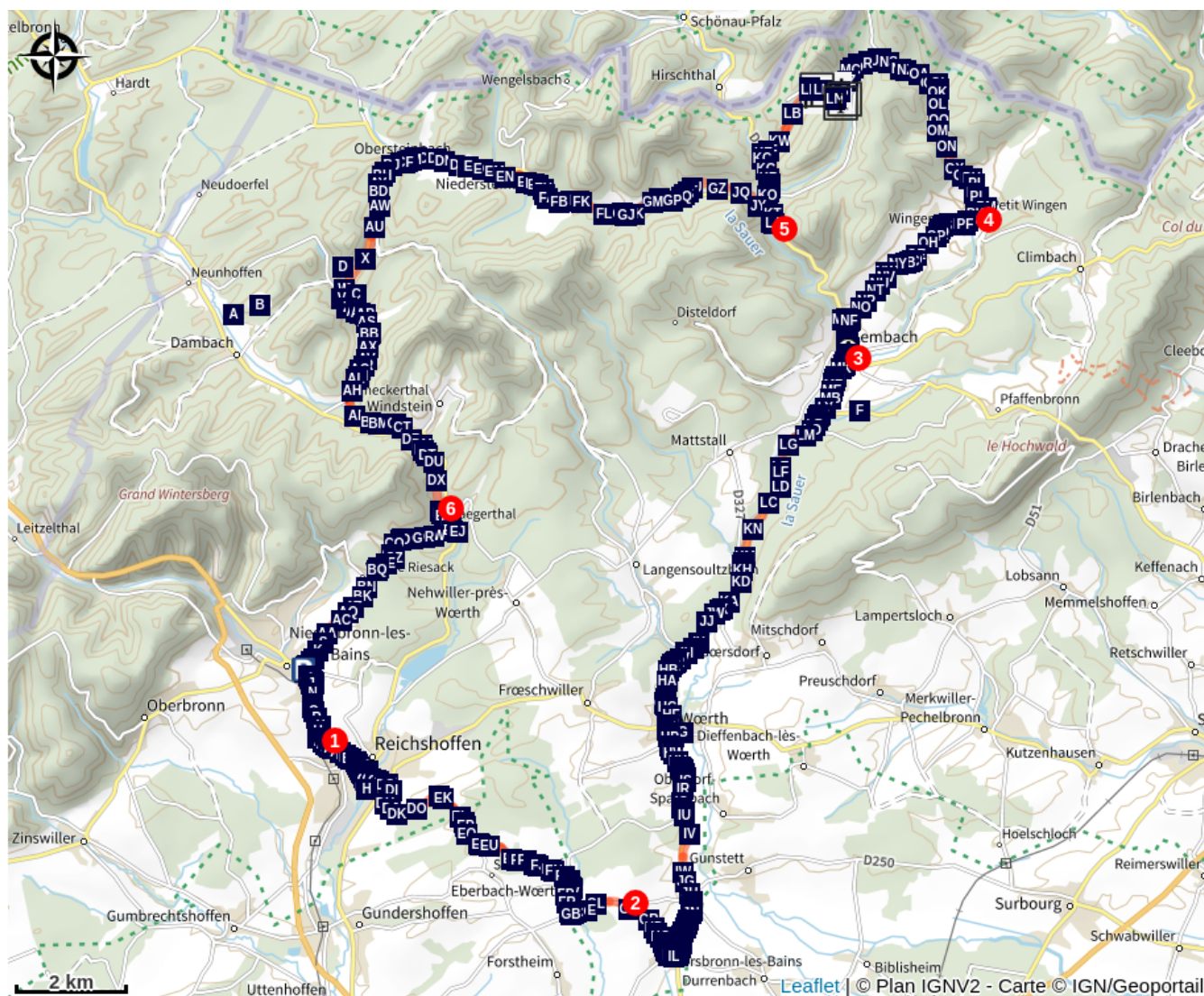







Altitude min 0 m Altitude max 0 m






Du parking, s'engager à droite sur la D662 en direction de Reichshoffen.

1. Arrivé à Reichshoffen, continuer sur la D662, la quitter ensuite et prendre à gauche sur la D686 puis à droite sur la D86 vers Morsbronn-les-Bains. Après avoir traversé Eberbach, quitter la D86 et emprunter la D250 toujours en direction de Morsbronn-les-Bains.
2. Quitter la D250 avant d'atteindre Morsbronn-les-Bains et tourner à droite dans une route étroite, la rue de Froeschwiller. Prendre à gauche dans la rue principale, puis de nouveau à gauche sur la D27 vers Woerth. Traverser Woerth et rester sur la D27 jusque Lembach.
3. À Lembach, continuer tout droit au rond-point et s'engager sur la D3 avant de tourner à droite sur la D503 vers Wingen.
4. À Petit Wingen, quitter la D503 et prendre à gauche dans la rue des Châteaux Forts en direction du Col du Litschhof. Continuer en direction du Gimbelhof puis atteindre la D925.
5. Tourner à droite sur la D3 qui longe le Steinbach. Traverser Niedersteinbach puis Obersteinbach avant d'emprunter la D53.
6. Traverser Jaegerthal puis prendre à droite la D653 et retourner au parking à Niederbronn-les-Bains.

# Sur votre chemin...



-  Casemate de Neunhoffen (A)
-  Château fort de Wineck (C)
-  Refuge gardé La Halte des Randonneurs (E)
-  Château de Woerth (G)
-  Musée du Fer (I)

-  Rocher de l'Homme (B)
-  Château fort de Schoeneck (D)
-  Four à chaux de Lembach (F)
-  Château de Dietrich (H)
-  Maison de l'Archéologie (J)

# Toutes les infos pratiques

## **Recommandations**

Carte IGN : 3814 ET

## **Comment venir ?**

### Transports

Gare de Niederbronn-les-Bains  
(ligne TER Strasbourg - Haguenau - Niederbronn-les-Bains)

### Accès routier

Depuis Haguenau, emprunter la D1062 direction Niederbronn, puis la D28.

### Parking conseillé

Parking rue du Quillier, Niederbronn-les-Bains

## **Lieux de renseignement**

### **Office de Tourisme de l'Alsace Verte - Bureau d'information de Lembach**

2 route de Bitche, 67510 Lembach

tourisme@alsace-verte.com

Tel : +33(0)3 88 86 71 45

<https://www.alsace-verte.com/#ot>



# Sur votre chemin...

---



## Casemate de Neunhoffen (A)

Ou casemate de Dambach Nord, est une casemate d'intervalle de la Ligne Maginot qui avait pour but d'interdire l'accès à la vallée du Schwarzbach. Sa visite permet de découvrir le mode de vie d'un soldat en poste en 1940. En cas d'invasion, ce dernier devait inonder la vallée. La visite est complétée par une approche de l'ensemble du dispositif Maginot dans la vallée ainsi que de l'histoire des combats dans le secteur. Plus d'infos [ici](#).

Crédit photo : OT Niederbronn

---



## Rocher de l'Homme (B)

Rocher de l'Homme

Crédit photo : Guy Schnell - <http://www.randoalsacevosges.com>

---



## Château fort de Wineck (C)

Le Château de Wineck, bâti vers l'an 1300 par la famille de Windstein, servit certainement de poste d'observation visant à compléter le système de défense du château de Schoeneck. Ce dernier a été démantelé à la fin du 17e siècle sur ordre du roi de France. Aujourd'hui n'est visible qu'une partie des murs en pierres de taille avec chaînes d'angles à bossage rustique du donjon polygonal, servant autrefois de bouclier au logis modeste.

Crédit photo : Commune de Dambach

---



## Château fort de Schoeneck (D)

Les vestiges du Château du Schoeneck se divisent en deux parties : le château primitif, au sommet d'une étroite et haute bande rocheuse, comportant un donjon, et le château inférieur, du 16e siècle, dont l'enceinte englobe basse-cour et communs. Sur la plate forme, quelques murs de la construction des 13e (pierres de taille à bossage rustique) et 14e siècles (pierres de taille lisses) demeurent. Une grande partie des ouvrages du 16e siècle ont été conservés.

Crédit photo : SYCOPARC

---



## Refuge gardé La Halte des Randonneurs (E)

Se rendre à la mairie pour obtenir les clés. Elles vous seront remises en échange d'une carte d'identité.

Pus d'infos : <http://www.refuges.info/point/2794/refuge-garde/Vosges-du-Nord/Halte-des-Randonneurs/>

Crédit photo : <http://www.refuges.info>



## Four à chaux de Lembach (F)

Ouvrage de la Ligne Maginot construit entre 1930 et 1935. Son nom "Four à Chaux" provient du lieu-dit sur lequel il se trouve. Les 580 soldats l'occupent de 1938 au 01 juillet 1940, date à laquelle le Haut-Commandement français leur donne l'ordre de sortir. Après restauration, il a été ouvert au public en 1983. Les visiteurs découvrent, sous 20 à 30 mètres de pierre calcaire : un casernement, un bloc opératoire, un poste de commandement, un bloc de combat (sur un total de 6) équipé d'une tourelle éclipseable munie de canons, un plan incliné, etc.... (Visite guidée uniquement - env. 1h30 - 1,5 km à pied - température de 13° constante)

Pour plus d'infos [www.lignemaginot.fr](http://www.lignemaginot.fr)

Crédit photo : SYCOPARC



## Château de Woerth (G)

Ce château, inscrit aux monuments historiques en 2002, date du 14e siècle. Il fut restauré après la Guerre de Trente Ans, puis une nouvelle fois après un incendie des appartements du 1er étage. À la Révolution, le château fut vendu en plusieurs lots. Il fut restauré une nouvelle fois en 1925 avant d'être acquis par la ville en 1977 qui y installa la mairie et les services sociaux. Aujourd'hui, il abrite également le Musée de la Bataille du 6 août 1870.



## Château de Dietrich (H)

À l'emplacement d'un ancien château comportant quatre tour entourant une cour circulaire, bâti en 1232 pour le duc de Lorraine et démolé en 1769. Le château actuel est construit pour Jean de Dietrich entre 1770 et 1771. Gravement endommagé durant la dernière guerre, il fut cependant restauré puis a servi jusqu'à aujourd'hui de siège administratif pour la société de Dietrich. Il a été classé monument historique en 1940.

Crédit photo : SYCOPARC

---

## Musée du Fer (I)

Le [Musée historique et industriel](#), musée du fer se situe sur la commune de Reichshoffen, dans le Département du Bas-Rhin.

Le musée retrace l'importance de la métallurgie dans l'histoire de Reichshoffen et de toute la région.

De la naissance de la métallurgie dans les vallées au 17e siècle jusqu'aux produits de haute technologie fabriqués par De Dietrich.



## Maison de l'Archéologie (J)

La [Maison de l'Archéologie](#) se situe sur la commune de Niederbronn-les-Bains, dans le Département du Bas-Rhin. Le musée présente les découvertes de l'archéologie et les objets collectés lors de fouilles dans les Vosges du Nord, de la Préhistoire à l'ère industrielle.

Crédit photo : SYCOPARC