

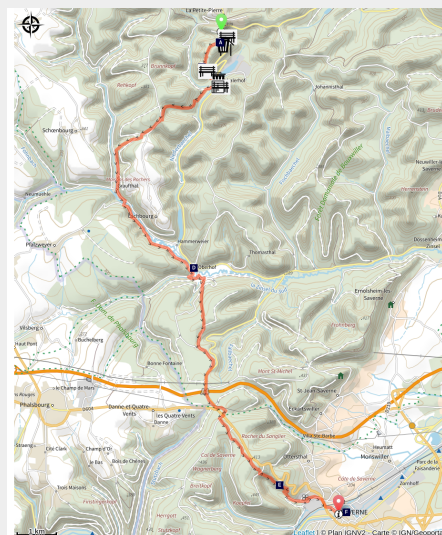
GR® 53 : étape 5 La Petite Pierre à Saverne



Pays de la Petite Pierre - La Petite-Pierre



Vue depuis le Rocher du Corbeau (A.Dorschner)



Cinquième étape de la Traversée du Massif des Vosges, cette randonnée relie La Petite-Pierre à Saverne.

Le sentier de Grande Randonnée® 53 est une variante du GR® 5 qui relie Wissembourg à Masevaux, c'est-à-dire le nord et le sud de l'Alsace, en passant par les crêtes vosgiennes. Cette randonnée en itinérance, traversant une partie du Parc naturel régional des Vosges du Nord, permet de passer à proximité de rochers et de châteaux en ruines desquels on peut admirer de splendides panoramas !

Infos pratiques

Pratique : Traversée du massif des Vosges

Durée : 6 h

Longueur : 20.3 km

Dénivelé positif : 499 m

Difficulté : Difficile

Type : Traversée

Thèmes : Géologie, Point de vue

Itinéraire

Départ : Parking devant l'Office de Tourisme, La Petite-Pierre

Arrivée : Écluses numéro 30 et 31 de Saverne, Saverne

Balisage : ■ Rectangle rouge

Communes : 1. La Petite-Pierre

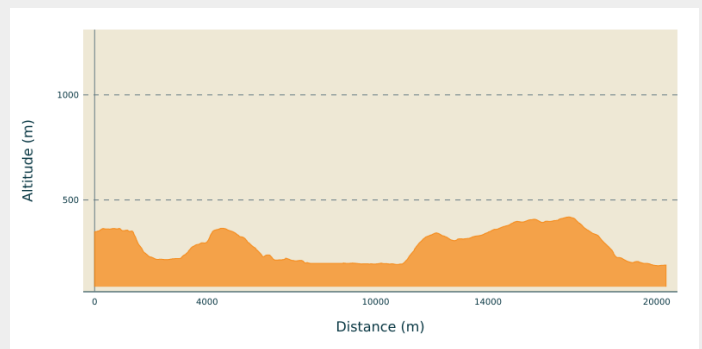
2. Eschbourg

3. Neuwiller-lès-Saverne

4. Eckartswiller

5. Saverne

Profil altimétrique



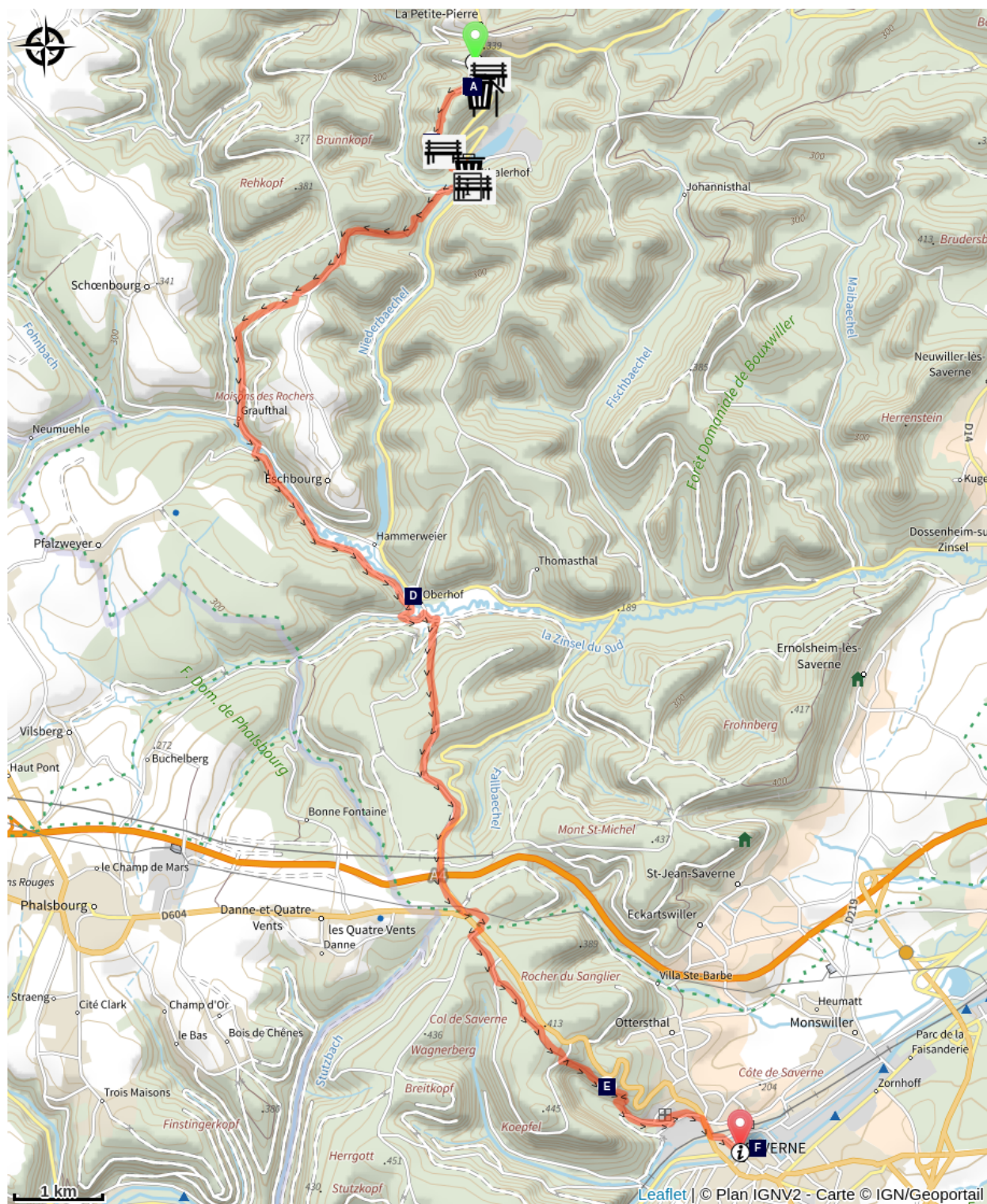
Altitude min 187 m Altitude max 419 m

Tout au long du chemin, suivre le balisage rectangle rouge ■.

Sur le GR53®, un service de transports de bagages est à votre disposition pour randonner plus léger !

Plus d'informations : <https://www.randvosgesdunord.fr/informations/randonnez-leger-transport-de-bagages-sur-litineraire-du-gr53/>

Sur votre chemin...



-  Jardin des Poètes (A)
-  Rocher du Corbeau (C)
-  Rocher du Saut du Prince Charles (E)
-  Ôte du poète - La Petite Pierre (B)
-  Rocher d'Oberhof (D)
-  Château des Rohan (F)

Toutes les infos pratiques

Recommandations

Cartes IGN : 3714 ET et 3715 OT

Comment venir ?

Transports

- Gares TER les plus proches : Wingen-sur-Moder, Ingwiller (ligne TER Strasbourg – Sarreguemines-Sarrebruck), Saverne.
- Gare TGV la plus proche : Saverne (ligne TGV Paris-Strasbourg et lignes TER)
- Itinéraires en Alsace : www.vialsace.eu

Accès routier

Depuis Saverne, s'engager sur la D1004 puis prendre la D122 à droite. À Hammerweyer, emprunter la D178 à droite jusqu'à La Petite-Pierre.

Parking conseillé

Parking devant l'office de tourisme, La Petite-Pierre

i Lieux de renseignement

Office de Tourisme de Hanau - La Petite Pierre

2A rue du Château, 67290 La Petite-Pierre

tourisme@hanau-lapetitepierre.alsace

Tel : +33 (0)3 88 70 42 30

<http://www.tourisme.hanau-lapetitepierre.alsace/>



Office de Tourisme du Pays de Saverne

37 Grand'rue, 67700 Saverne

contact@tourisme-saverne.fr

Tel : +33 (0)3 88 91 80 47

<http://www.tourisme-saverne.fr/>



Sur votre chemin...



Jardin des Poètes (A)

Dans le lieu-dit Altenbourg se trouve le Jardin des Poètes, ancien jardin des instituteurs du village. Ouvert toute l'année et disposant de bancs et de tables de pique-nique, ce jardin fleuri et décoré de statues, dont une de Serge Wittman, est un excellent point de vue sur le Staedtel.

Crédit photo : PNRVN - A.Serylo



Üte du poète - La Petite Pierre (B)

Les Ütes de la Traversée du Massif des Vosges sont une invitation à la halte et à la découverte de paysages emblématiques des Vosges du Nord. A faire l'une après l'autre ou en suivant le rectangle rouge du GR®53 de Wissembourg à Saverne.

Crédit photo : PNRVN



Rocher du Corbeau (C)

Ou Rabenfels. Haute de 13 m et longue de 12 m, cette falaise forme le rebord du plateau de l'Altenbourg. Son imposante nature est davantage visible en le contournant.

Crédit photo : A.Dorschner



Rocher d'Oberhof (D)

Rocher d'Oberhof

Crédit photo : Gabriel HIRLEMANN

Rocher du Saut du Prince Charles (E)

Escarpement rocheux, le Rocher du Saut du Prince Charles est situé en contrebas de la route du Col de Saverne et doit son nom à la légende d'un Prince de Lorraine. Ce dernier, afin d'échapper à ses poursuivants, se serait lancé avec son cheval du haut du rocher. Les traces de sabot de sa monture sont inscrites dans la pierre à proximité de l'antique route du Col.



Château des Rohan (F)

Avec son immense façade néoclassique, le château rappelle la gloire des Princes Évêques et témoigne du rôle historique de Saverne. Si la construction du château, débutée en 1779, fut interrompue en 1789 à cause de la Révolution, il remplaça à partir de 1790 l'ancien château carré. En ruines et menacé de démolition au début du 19e, il fut finalement restauré par Napoléon III avant d'être transformé en caserne après la guerre de 1870. Il fut acquis par la ville de Saverne en 1952.

Crédit photo : A.Dorschner