

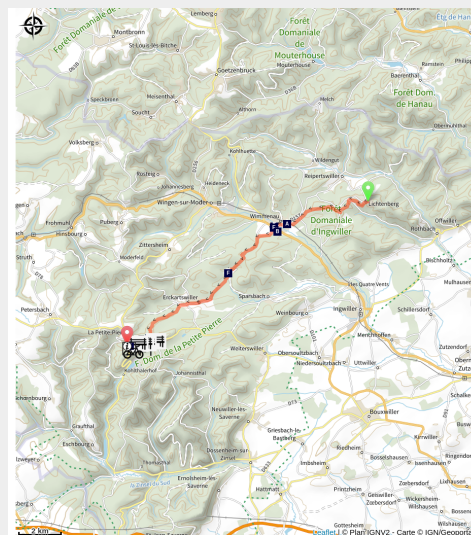
GR® 53 : étape 4 Lichtenberg à La Petite Pierre



Pays de la Petite Pierre - Lichtenberg



Sur les hauteurs de Wimmenau (A.Dorschner)



Quatrième étape de la Traversée du Massif des Vosges, cette randonnée relie Lichtenberg à La Petite-Pierre.

Le sentier de Grande Randonnée® 53 est une variante du GR® 5 qui relie Wissembourg à Masevaux, c'est-à-dire le nord et le sud de l'Alsace, en passant par les crêtes vosgiennes. Cette randonnée en itinérance, traversant une partie du Parc naturel régional des Vosges du Nord, permet de passer à proximité de châteaux en ruines desquels on peut admirer de splendides panoramas !

Infos pratiques

Pratique : Traversée du massif des Vosges

Durée : 4 h

Longueur : 17.2 km

Dénivelé positif : 406 m

Difficulté : Difficile

Type : Traversée

Thèmes : Histoire & patrimoine

Itinéraire

Départ : Rue du château, Lichtenberg

Arrivée : Office du Tourisme, La Petite-Pierre

Balisage : ■ Rectangle rouge

Communes : 1. Lichtenberg

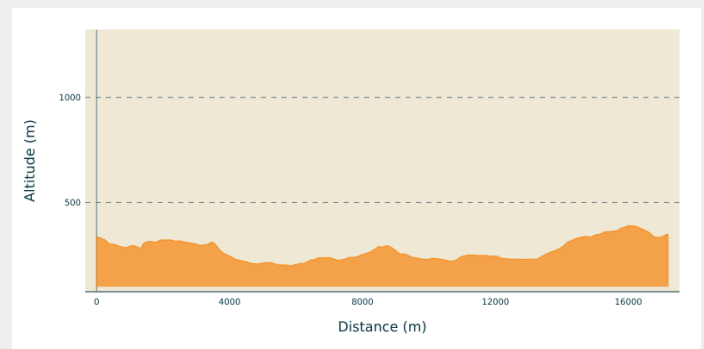
2. Wimmenau

3. Erckartswiller

4. Sparsbach

5. La Petite-Pierre

Profil altimétrique



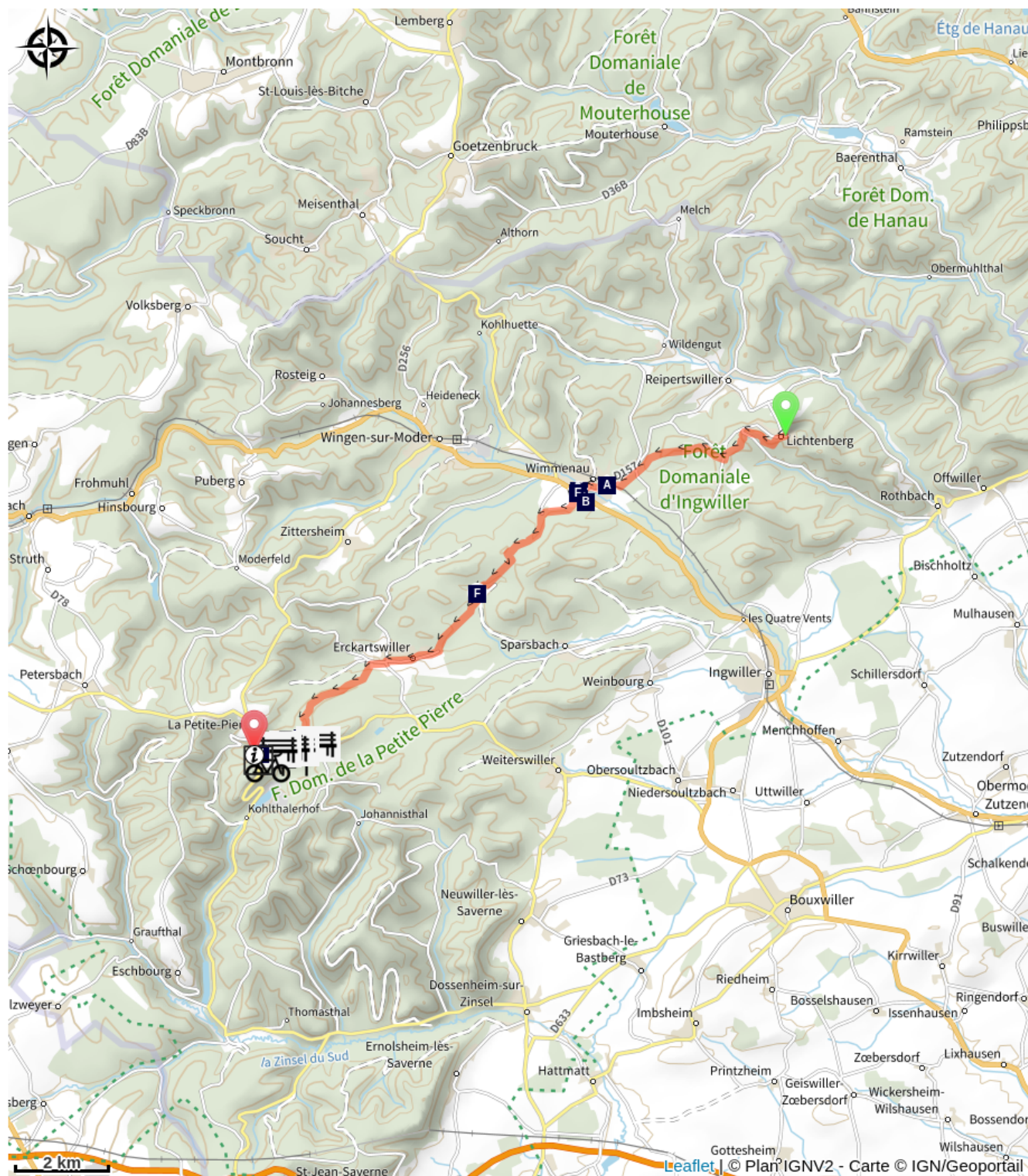
Altitude min 199 m Altitude max 390 m


Tout au long du chemin, suivre le balisage rectangle rouge ■.

Sur le GR53®, un service de transports de bagages est à votre disposition pour randonner plus léger !

Plus d'informations : <https://www.randvosgesdunord.fr/informations/randonnez-leger-transport-de-bagages-sur-litinaire-du-gr53/>

Sur votre chemin...



- | | |
|--|--|
|  Refuge abribus Bragigand (A) |  Ciel - Fenêtre de paysage (B) |
|  Moulin à huile de Wimmenau (C) |  Maison de l'Histoire et des Traditions (D) |
|  Refuge randonneurs de Wimmenau (E) |  Rocher d'Ochsenstall (F) |
|  Balancelle - Fenêtre de paysage (G) |  La Maison des Païens (H) |

Toutes les infos pratiques

Recommandations

Carte IGN : 3714 ET

Possibilité de visiter le Château de Lichtenberg

Comment venir ?

Transports

- Cars SNCF Ingwiller – Wimmenau – Lichtenberg
- Itinéraires en Alsace : www.vialsace.eu

Accès routier

Depuis Haguenau, emprunter la D919 vers Schweighouse. Poursuivre jusqu'à Pfaffenhoffen puis prendre la D326 jusque Rothbach. Prendre alors la D198 puis tourner à gauche vers Lichtenberg.

Parking conseillé

Parking place de l'Église, Lichtenberg

i Lieux de renseignement

Office de Tourisme de Hanau - La Petite Pierre

2A rue du Château, 67290 La Petite-Pierre

tourisme@hanau-lapetitepierre.alsace

Tel : +33 (0)3 88 70 42 30

<http://www.tourisme.hanau-lapetitepierre.alsace/>



Office de Tourisme de l'Alsace Verte - Bureau d'information de Niederbronn-les-Bains

6 place de l'Hôtel de Ville, 67110

Niederbronn-les-Bains

tourisme@alsace-verte.com

Tel : +33 (0)3 88 80 89 70

<https://www.alsace-verte.com/#ot>



Sur votre chemin...



Refuge abribus Bragigand (A)

Refuge abribus Bragigand de Wimmenau

Crédit photo : A.Dorschner



Ciel - Fenêtre de paysage (B)

Parfois au beau milieu d'une randonnée, nous avons envie de nous arrêter et de prendre le temps de regarder autour de nous, de profiter de cette ambiance si particulière, d'apercevoir la faune ou de contempler le relief qui s'étend au loin. Chaque « fenêtre de paysage » est un assemblage astucieux de poutres en chêne issu des forêts locales qui permet tantôt de s'asseoir, tantôt de regarder par les fenêtres.

CIEL, à Wimmenau, invite à contempler cette partie du paysage, offerte par la large clairière du village.

Crédit photo : PNRVN



Moulin à huile de Wimmenau (C)

Ce patrimoine récemment restauré date du XVIIIe siècle et fonctionnait par traction animale pour la production d'huile de colza et de noix. Il est inscrit aux monuments historiques depuis 1984 pour son mécanisme d'entraînement en bois ingénieux.

Crédit photo : A.Dorschner



Maison de l'Histoire et des Traditions (D)

Une des plus belles maisons de Wimmenau est la maison Scherer, dite suisse car bâtie par des Bernois venus repeupler l'Alsace après la guerre de Trente Ans (1618-48). Construite dans le style Renaissance de l'Oberland bernois en 1669, elle a été transformée en 1718 et en 1800. L'Association pour la Protection du Patrimoine l'entretient depuis 20 ans et collecte les objets de la vie rurale des Vosges du Nord. La maison a été restaurée en respectant strictement les découvertes archéologiques.

Crédit photo : R.Letscher

Refuge randonneurs de Wimmenau (E)

Refuge-abri des randonneurs de Wimmenau



Rocher d'Ochsenstall (F)

Ou « étable aux bœufs ». Les cavités de ce rocher sont cependant trop petites pour accueillir des bœufs. Cependant, on raconte qu'elles servaient d'abris aux vachers qui emmenaient leurs bêtes aux pâturages.

Crédit photo : A.Dorschner



Balancelle - Fenêtre de paysage (G)

Parfois au beau milieu d'une randonnée, nous avons envie de nous arrêter et de prendre le temps de regarder autour de nous, de profiter de cette ambiance si particulière, d'apercevoir la faune ou de contempler le relief qui s'étend au loin. Chaque « fenêtre de paysage » est un assemblage astucieux de poutres en chêne issu des forêts locales qui permet tantôt de s'asseoir, tantôt de regarder par les fenêtres.

BALANCELLE, à La Petite Pierre, comme son nom l'indique, offre une pause bercée sur la ligne de crête des Vosges du Nord.

Crédit photo : PNRVN



La Maison des Païens (H)

Construite en 1534 à l'initiative du Comte palatin Louis V, son architecture, unique en Alsace, est autant civile que militaire. Bâtie sur un promontoire rocheux dominant la forêt, l'emplacement était occupé par une tour de guet à l'époque gallo-romaine, comme le prouvent les traces de fondations dans la cave. Considérée comme haut lieu vibratoire, elle marquerait l'emplacement d'un lieu de culte celte.

Crédit photo : R. Letscher
