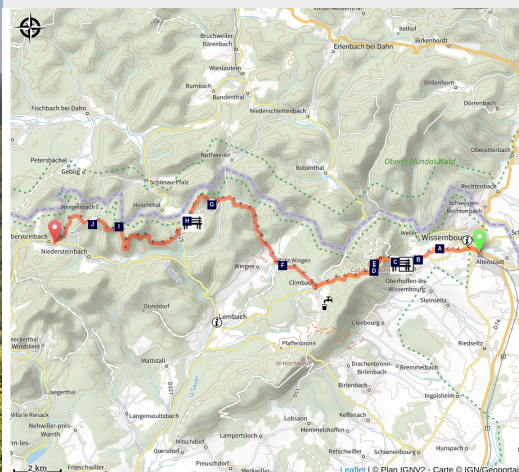


GR® 53 : étape 1 Wissembourg à Obersteinbach

Alsace Verte - Wissembourg



Château du Lowenstein (T. Bichler)



Première étape de la Traversée du Massif des Vosges, itinéraire emblématique qui parcourt le massif du nord au sud, cette randonnée relie Wissembourg à Obersteinbach.

Le sentier de Grande Randonnée® 53 est une variante du GR® 5 qui relie Wissembourg à Masevaux, c'est-à-dire le nord et le sud de l'Alsace, en passant par les crêtes vosgiennes. Cette randonnée en itinérance, traversant une partie du Parc naturel régional des Vosges du Nord, permet de passer à proximité de châteaux en ruines desquels on peut admirer de splendides panoramas !

Infos pratiques

Pratique : Traversée du massif des Vosges

Durée : 9 h 30

Longueur : 28.9 km

Dénivelé positif : 1066 m

Difficulté : Difficile

Type : Traversée

Thèmes : Château église abbaye, Géologie, Point de vue

Itinéraire

Départ : Gare SNCF de Wissembourg

Arrivée : Maison du Randonneur, Rue principale, Obersteinbach

Balisage : ■ Rectangle rouge

Communes : 1. Wissembourg

2. Climbach

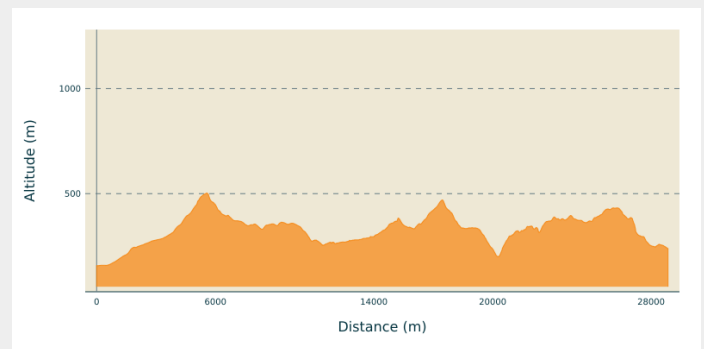
3. Wingen

4. Lembach

5. Niedersteinbach

6. Obersteinbach

Profil altimétrique



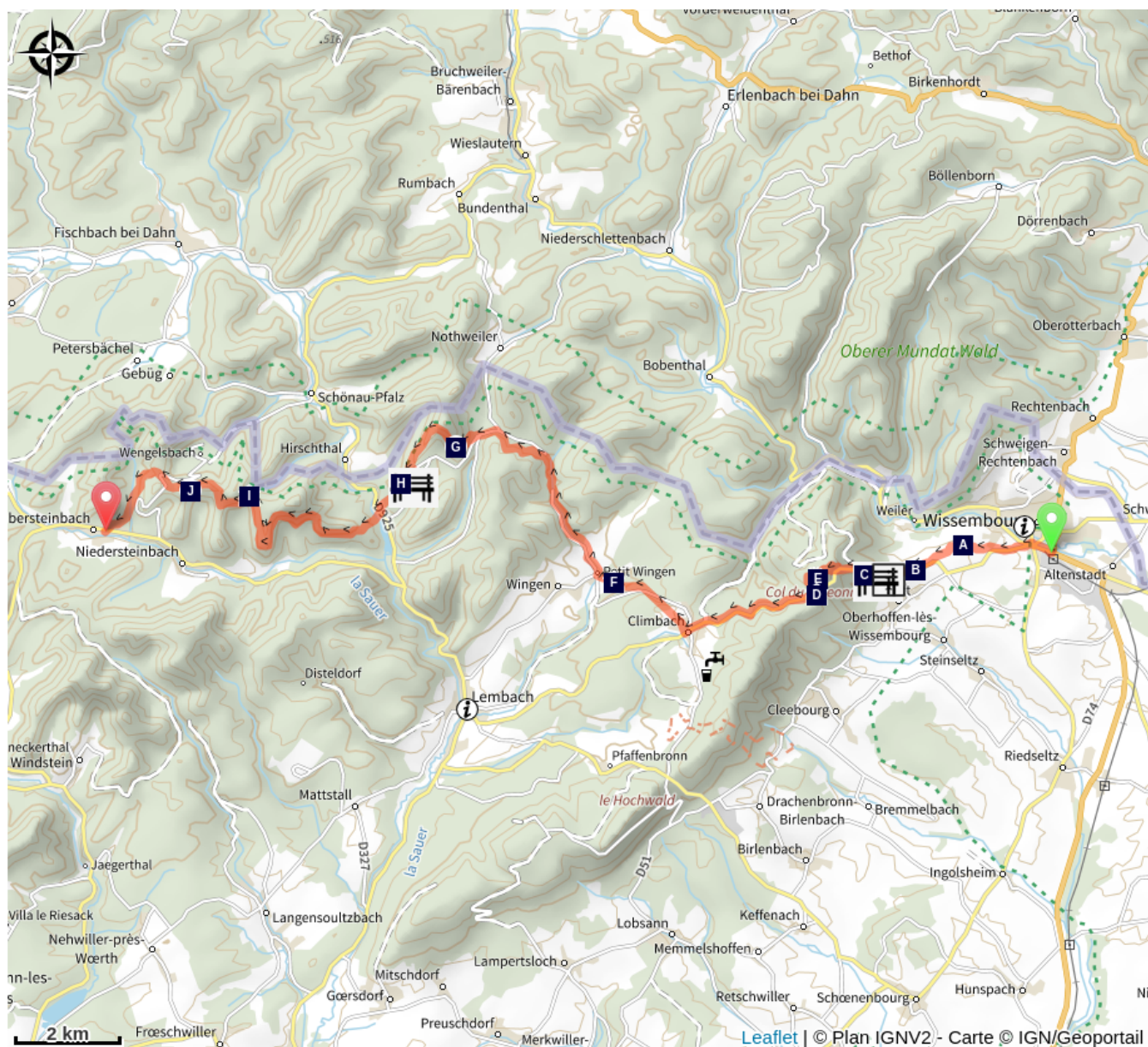
Altitude min 157 m Altitude max 503 m

Tout au long du chemin, suivre le balisage rectangle rouge ■.

Sur le GR53®, un service de transports de bagages est à votre disposition pour randonner plus léger !

Plus d'informations : <https://www.randvosgesdunord.fr/informations/randonnez-leger-transport-de-bagages-sur-litineraire-du-gr53/>

Sur votre chemin...



- | | |
|---|---|
|  Wissembourg et son vignoble (A) |  La vallée de la Lauter (B) |
|  Lignes de la Lauter (C) |  Abris du col du Pigeonnier (D) |
|  Tour de Scherhol (E) |  Üte du forestier - Wingens (F) |
|  Rocher de Krappenfels (G) |  Château fort de Fleckenstein (H) |
|  Refuge du Hichtenbach (I) |  Rocher des Bohémiens (Zigeunerfelsen) (J) |

Toutes les infos pratiques

Recommandations

Carte IGN : 3814 ET

Au cours du chemin, possibilité de visiter les ruines des Châteaux du Loewenstein, du Hohenbourg, du Fleckenstein (entrée payante) et du Froensbourg.

Comment venir ?

Transports

- Gare SNCF :

- ligne TER Strasbourg-Wissembourg
- ligne Deutsche Bahn vers Mayence

- Arrêt de bus ligne "Fluo Grand Est" devant la gare SNCF
www.fluo.eu - site des déplacements en Région Grand Est

- Arrêt de bus réseau allemand « VRN » (Verkehrsverbund Rhein Neckar) devant la gare SNCF

-Deutsche Bahn : www.bahn.de

Lignes de bus allemandes : www.vrn.de - www.kvv.de

Accès routier

Depuis Haguenau, prendre la D263 direction Wissembourg, puis tourner à gauche pour rattraper la D3.

Parking conseillé

Parking de la gare de Wissembourg.

i Lieux de renseignement

**Office de Tourisme de l'Alsace Verte
- Bureau d'information de Lembach**

2 route de Bitche, 67510 Lembach

tourisme@alsace-verte.com

Tel : +33(0)3 88 86 71 45

<https://www.alsace-verte.com/#ot>



**Office de Tourisme de l'Alsace Verte
- Bureau d'information de
Wissembourg**

2 place du Saumon, 67160 Wissembourg

tourisme@alsace-verte.com

Tel : +33 (0)3 88 94 10 11

<https://www.alsace-verte.com/#ot>



Sur votre chemin...



☼ Wissembourg et son vignoble (A)

Superbe vue sur Wissembourg et son vignoble. Au milieu de ce dernier se dresse le Château St Paul, le dernier des 4 châteaux qui ont été construits pour protéger la ville.

Crédit photo : PNRVN - A. Serylo



☼ La vallée de la Lauter (B)

Une belle vue sur la vallée de la Lauter. Dans le village, Weiler, se dresse le Langenberg, ancien château du 13e siècle.

Crédit photo : PNRVN - A. Serylo



🏰 Lignes de la Lauter (C)

Décidées par le Maréchal de Villars en 1706, elles avaient pour but de verrouiller le nord de l'Alsace durant la guerre de succession au trône d'Espagne (1701-1714). Ainsi, 50 redoutes et 28 digues constituaient un parapet continu permettant d'inonder la vallée. Une importante redoute fut baptisée Maréchal de Bourg, homme qui a perfectionné et augmenté les lignes dans le secteur de la Scherhol.

Crédit photo : PNRVN - A. Serylo



🏠 Abris du col du Pigeonnier (D)

Abris et refuge du Club Vosgien au col du Pigeonnier



Tour de Scherhol (E)

Sur le site d'une ancienne redoute des Lignes de la Lauter fut construite une station de télégraphe de 1795 à 1860, qui fut remplacée par une pyramide de rondins pour réaliser des mesures géodésiques en 1875 avant d'être utilisée comme belvédère pour admirer le paysage. Remplacée par une tour en pierre en 1895, elle servit de tour de guet durant la 2^{de} Guerre Mondiale avant d'être détruite par les Allemands à la dynamite. Elle ne fut jamais reconstruite. Plus d'infos [ici](#).

Crédit photo : PNRVN - A. Serylo



Üte du forestier - Wingen (F)

Les Ütes de la Traversée du Massif des Vosges sont une invitation à la halte et à la découverte de paysages emblématiques des Vosges du Nord. A faire l'une après l'autre ou en suivant le rectangle rouge du GR® 53 de Wissembourg à Saverne.



Rocher de Krappenfels (G)

Site naturel d'escalade, il s'agit d'un rocher de grès à proximité du Château de Loewenstein, à 468 m d'altitude.

Crédit photo : A. Dorschner



Château fort de Fleckenstein (H)

Érigé au 12^e siècle sur un rocher de grès aux dimensions hors normes (30m de haut / 90m de long et 8m de large), ce fief d'empire est confié au fidèle Gottfried de Fleckenstein pour contrôler les routes entre les palais impériaux des Hohenstaufen à Haguenau et Kaiserslautern. Sa descendance administre le château pendant plus de 5 siècles et le transforme après d'importants travaux de modernisation (15^e - 16^e siècle) en une véritable forteresse. Parallèlement la famille s'élève socialement à la noblesse d'Empire et est reconnue parmi les plus influentes de Basse Alsace. Après le rattachement de l'Alsace à la France, l'administration royale de Louis XIV décide de désarmer le château et se contente d'exploser le logis seigneurial du sommet pour le rendre inaccessible.

Ouvert au public avec un droit de visite depuis 1958, Fleckenstein est devenu le château de montagne emblématique des Vosges du Nord. Devenu incontournable pour tous les amoureux de patrimoine, il propose différents types de visites à découvrir sur www.fleckenstein.fr

Crédit photo : Fleckenstein - Styl'List



Refuge du Hichtenbach (I)

Au col du même nom.

Plus d'infos : <http://www.refuges.info/point/2795/cabane-non-gardee/Vosges-du-Nord/Abri-du-Hichtenbach/>

Crédit photo : <http://www.refuges.info>

Rocher des Bohémiens (Zigeunerfelsen) (J)

Comme son nom l'indique, ce rocher aurait servi un temps de repère à des Bohémiens. On y trouve les vestiges d'un petit château semi-troglodytique.