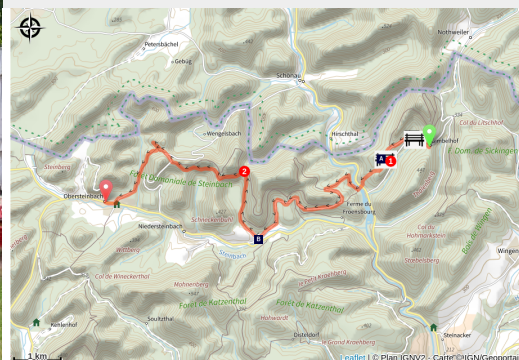


# Du Gimbelhof à Obersteinbach

Alsace Verte - Lembach



Le Gimbelhof (PNRVN - A.Serylo)



*Une traversée forestière à la découverte de nombreux châteaux en ruines aux points de vue inoubliables !*

Cette traversée du Gimbelhof à Obersteinbach permet de passer à proximité de nombreuses ruines de châteaux forts, notamment celui du Fleckenstein, du Froensbourg, du Wasigenstein et du Petit Arnsberg.

## Infos pratiques

Pratique : VTT

Durée : 1 h 30

Longueur : 13.7 km

Dénivelé positif : 425 m

Difficulté : Moyenne

Type : Traversée

Thèmes : Château église abbaye, Géologie, Point de vue

# Itinéraire

**Départ** : Gimbelhof, Lembach

**Arrivée** : Rue Principale, Obersteinbach

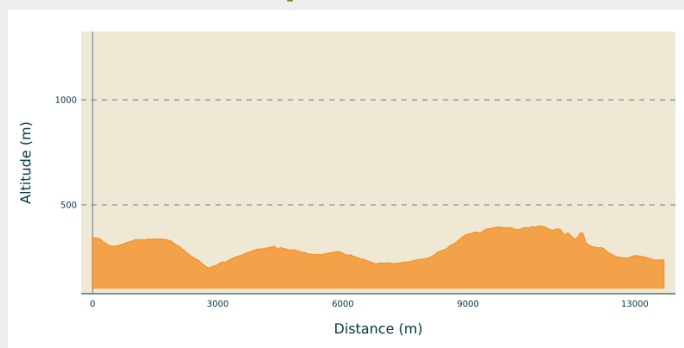
**Balisage** : ➡ VTT

**Communes** : 1. Lembach

2. Niedersteinbach

3. Obersteinbach

## Profil altimétrique

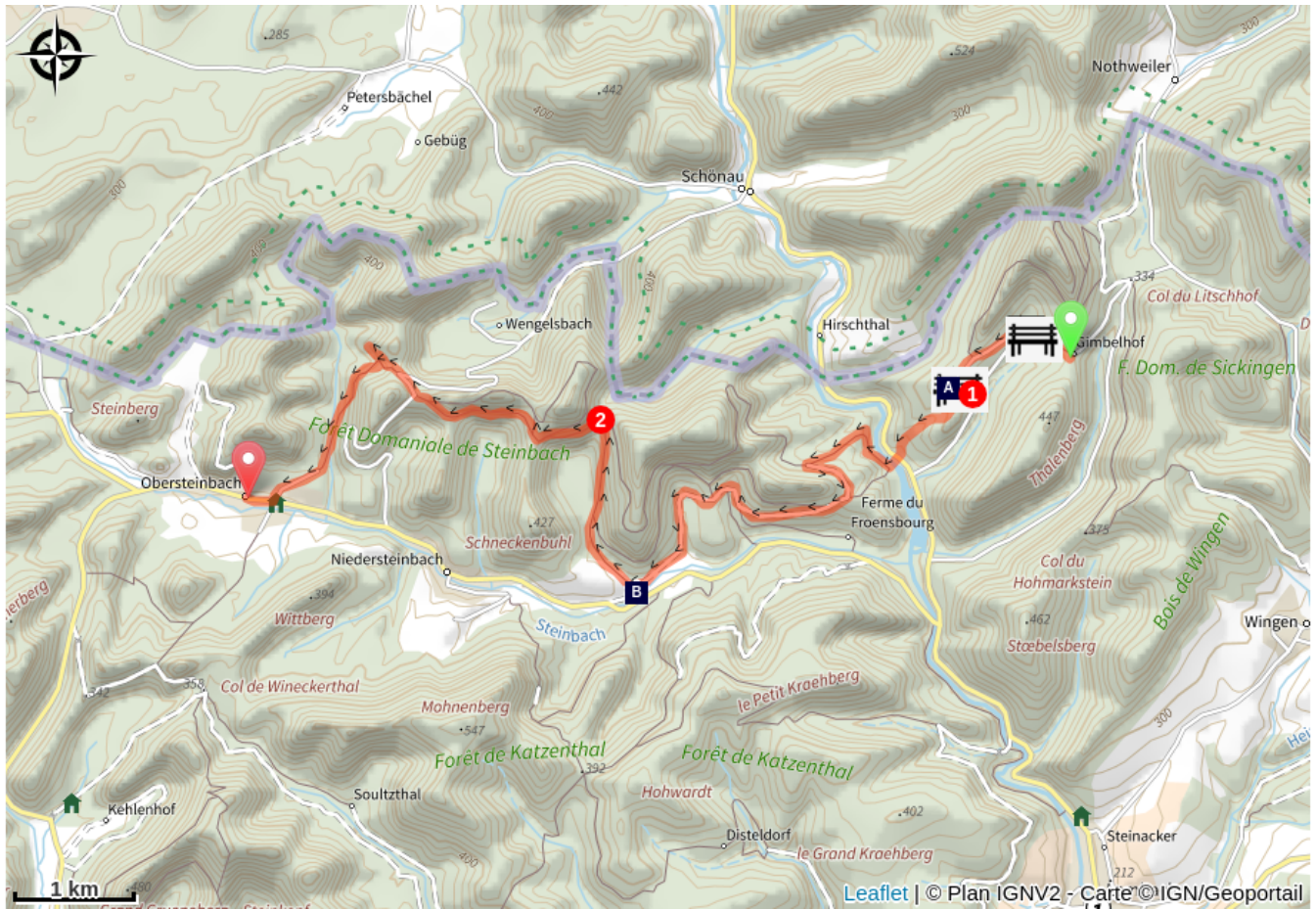


Altitude min 201 m Altitude max 399 m

Du Gimbelhof, descendre jusqu'à la cote 308 et poursuivre sur la D525 (circulation interdite sauf aux cyclistes et aux autocars), parallèlement au sentier des charbonniers (réservé aux piétons), jusqu'au parking du Château du Fleckenstein.

1. Suivre une descente technique sur 1 km. Traverser la D925 puis cap à droite et à 1,2 km, rejoindre le chemin circulaire du Fuchsberg. Cap à gauche. Après 1,3 km, suivre la route forestière des Chemins Pédonculés qui passe aux pieds du Château de la Froensbourg, jusqu'à l'abri, cote 216. Petite grimpe sur 1,7 km jusqu'au col du Hichtenbach.
2. Cap à gauche et après 2 km, croisement avec la D190 que l'on prend sur 250 m avec une vue sur le Château de Wasigenstein. Tourner à gauche, descente technique sur Obersteinbach, en traversant le pont sur Langenbach. Au croisement avec la D3, bifurquer à droite jusqu'à la mairie d'Obersteinbach.

# Sur votre chemin...



 Château fort de Fleckenstein (A)

 Refuge de Katzenthal (B)

# Toutes les infos pratiques

## **Recommandations**

Carte IGN : 3814 ET

Ne pas hésiter à visiter les châteaux ; leur ascension permet d'admirer de superbes panoramas ! (Attention, la visite du Château de Fleckenstein est payante !)

## **Comment venir ?**

Accès routier

De Wissembourg, prendre la D3 vers Climbach. À Climbach, prendre à droite dans la rue de Wingen et continuer sur la D503 jusqu'au Gimbelhof.

Parking conseillé

Parking du Gimbelhof, Lembach

## **Lieux de renseignement**

**Office de Tourisme de l'Alsace Verte  
- Bureau d'information de Lembach**

2 route de Bitche, 67510 Lembach

[tourisme@alsace-verte.com](mailto:tourisme@alsace-verte.com)

Tel : +33(0)3 88 86 71 45

<https://www.alsace-verte.com/#ot>



# Sur votre chemin...

---



## Château fort de Fleckenstein (A)

Érigé au 12<sup>e</sup> siècle sur un rocher de grès aux dimensions hors normes (30m de haut / 90m de long et 8m de large), ce fief d'empire est confié au fidèle Gottfried de Fleckenstein pour contrôler les routes entre les palais impériaux des Hohenstaufen à Haguenau et Kaiserslautern. Sa descendance administre le château pendant plus de 5 siècles et le transforme après d'importants travaux de modernisation (15<sup>e</sup> - 16<sup>e</sup> siècle) en une véritable forteresse. Parallèlement la famille s'élève socialement à la noblesse d'Empire et est reconnue parmi les plus influentes de Basse Alsace. Après le rattachement de l'Alsace à la France, l'administration royale de Louis XIV décide de désarmer le château et se contente d'exploser le logis seigneurial du sommet pour le rendre inaccessible.

Ouvert au public avec un droit de visite depuis 1958, Fleckenstein est devenu le château de montagne emblématique des Vosges du Nord. Devenu incontournable pour tous les amoureux de patrimoine, il propose différents types de visites à découvrir sur [www.fleckenstein.fr](http://www.fleckenstein.fr)

Crédit photo : Fleckenstein - Sty'l'List

---



## Refuge de Katzenthal (B)

Simplement un toit et deux cheminées avec tables à l'extérieur

Plus d'infos : <http://www.refuges.info/point/2792/cabane-non-gardee/Vosges-du-Nord/Abri-de-Katzenthal/>

Crédit photo : <http://www.refuges.info>