

# À travers les villages

Pays de la Petite Pierre - La Petite-Pierre



Rocher de l'Englishberg (R.Letscher)



*Cette boucle permet de traverser des villages du Pays de La Petite-Pierre et d'apercevoir des rochers de grès !*

En plein coeur du Parc naturel régional des Vosges du Nord et du Pays de La Petite-Pierre, ce circuit permet de découvrir la richesse authentique de villages et le paysage de vallées.

## Infos pratiques

Pratique : VTT

Durée : 3 h

Longueur : 30.2 km

Dénivelé positif : 614 m

Difficulté : Difficile

Type : Boucle

Thèmes : Géologie, Histoire & patrimoine

# Itinéraire

**Départ** : Parking de l'Office du Tourisme,  
La Petite-Pierre

**Arrivée** : Parking de l'Office du Tourisme,  
La Petite-Pierre

**Balisage** : 🚲 VTT

**Communes** : 1. La Petite-Pierre

2. Erckartswiller

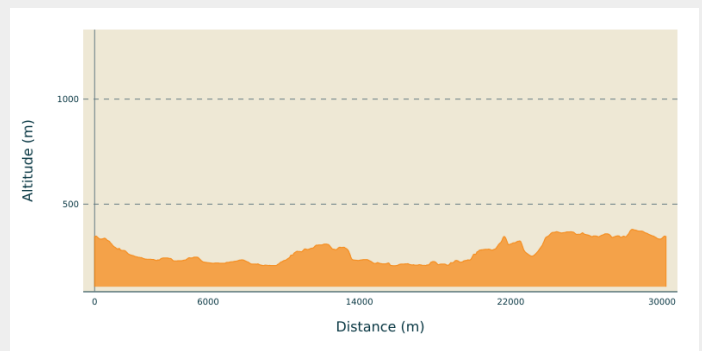
3. Sparsbach

4. Wimmenau

5. Wingen-sur-Moder

6. Zittersheim

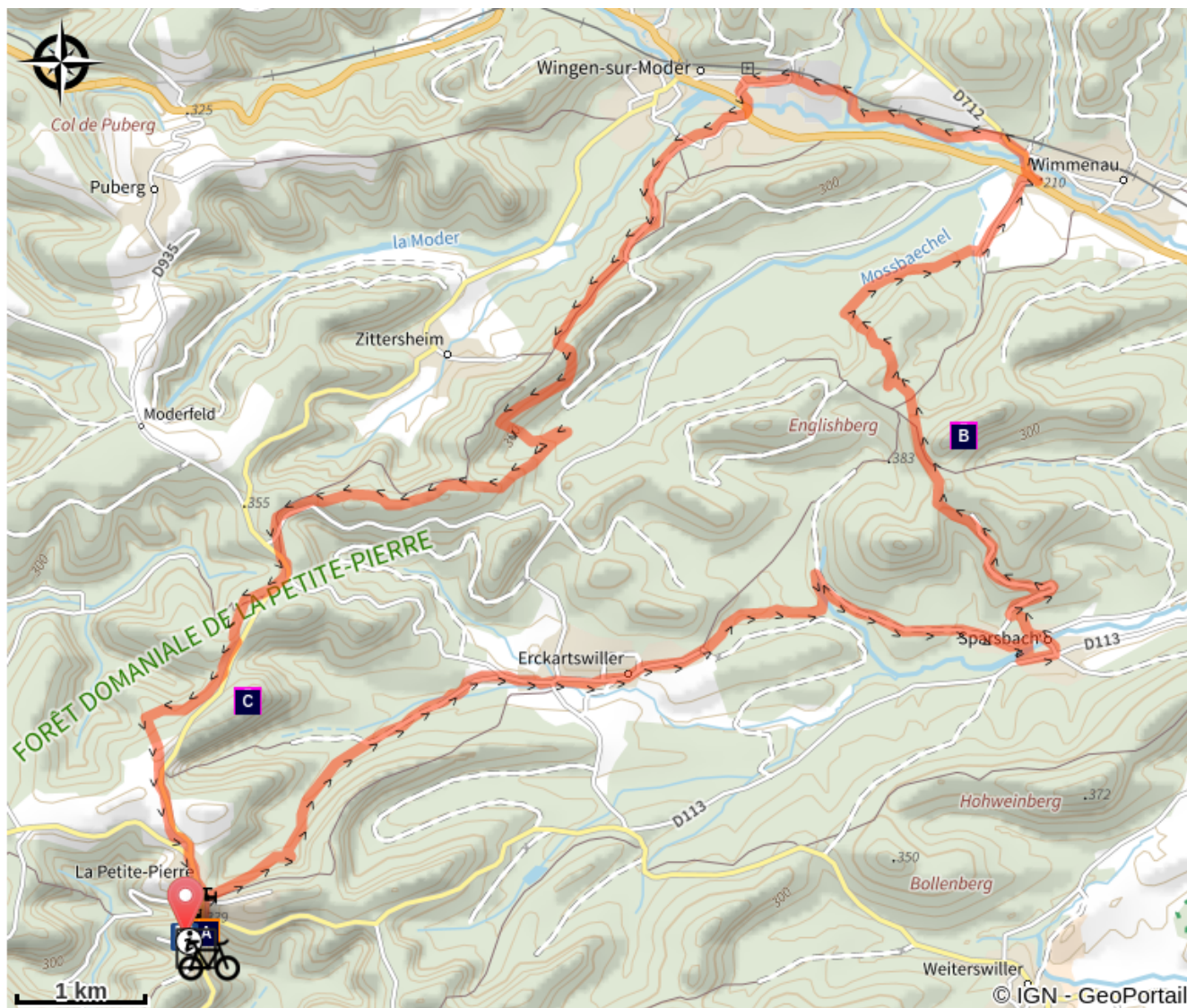
## Profil altimétrique




Altitude min 207 m Altitude max 380 m

Suivre le balisage VTT orné du circuit 1 rouge.

# Sur votre chemin...



-  La Maison des Paiens (A)
-  Rocher de Rappenfels (C)

-  Rocher de l'Englishberg (B)

# Toutes les infos pratiques

## **Recommandations**

Carte IGN : 3714 ET

Possibilité de se rendre à la grotte d'Ochstenstall

## **Comment venir ?**

### Transports

- Gares TER les plus proches : Wingen-sur-Moder, Ingwiller (ligne TER Strasbourg – Sarreguemines-Sarrebruck), Saverne.
- Gare TGV la plus proche : Saverne (ligne TGV Paris-Strasbourg et lignes TER)
- Itinéraires en Alsace : [www.vialsace.eu](http://www.vialsace.eu)

### Accès routier

Depuis Saverne, s'engager sur la D1004 puis prendre la D122 à droite. À Hammerweyer, emprunter la D178 à droite jusqu'à La Petite-Pierre.

### Parking conseillé

Parking de l'Office de Tourisme, La Petite-Pierre

## **Lieux de renseignement**

### **Office de Tourisme de Hanau - La Petite Pierre**

2A rue du Château, 67290 La Petite-Pierre

[tourisme@hanau-lapetitepierre.alsace](mailto:tourisme@hanau-lapetitepierre.alsace)

Tel : +33 (0)3 88 70 42 30

<http://www.tourisme.hanau-lapetitepierre.alsace/>





# Sur votre chemin...

---



## La Maison des Païens (A)

Construite en 1534 à l'initiative du Comte palatin Louis V, son architecture, unique en Alsace, est autant civile que militaire. Bâtie sur un promontoire rocheux dominant la forêt, l'emplacement était occupé par une tour de guet à l'époque gallo-romaine, comme le prouvent les traces de fondations dans la cave. Considérée comme haut lieu vibratoire, elle marquerait l'emplacement d'un lieu de culte celte.

Crédit photo : R. Letscher

---



## Rocher de l'Englishberg (B)

Ce rocher, sur une arête rocheuse érodée, permet de voir de beaux points de vue à l'est et à l'ouest. Son nom viendrait de la Guerre de Cent Ans, durant laquelle les Anglais se seraient aventurés jusqu'à Ingwiller.

Crédit photo : PNRVN

---



## Rocher de Rappenfels (C)

Les mouvements géologiques de la déformation des Vosges ont provoqué de nombreuses fractures dans le grès. Des compartiments entiers se sont séparés provoquant des failles ou simplement des diaclases à travers lesquelles l'eau de ruissellement s'infiltré, agrandit les fissures au cours du temps, aboutissant à des détachements de pans entiers. Au sommet, les compartiments de grès restent encore en place formant de magnifiques pitons ruiniformes aux parois verticales ou même surplombantes.

Crédit photo : R.Letscher