


# Trésor des Vosges du Nord : Circuit viticole sans frontière

Alsace Verte - Wissembourg



Gravir l'escalier menant à la tour de la Poudrière. (PNRVN - A. Serylo)



*Une boucle à travers le vignoble partant des remparts de Wissembourg à la « Weintor » marquant le début de la route des vins allemande.*

Ce sentier permet de découvrir juste derrière les quartiers pittoresques de la ville, le vignoble qui s'étend jusqu'à la frontière et au-delà. Une vue magnifique sur la plaine d'Alsace et la Forêt Noire agrmente ce parcours. On y découvre également le village viticole allemand de Schweigen-Rechtenbach.

## Infos pratiques

Pratique : Pédestre

Durée : 2 h 30

Longueur : 8.4 km

Dénivelé positif : 173 m

Difficulté : Moyenne

Type : Boucle

Thèmes : Histoire & patrimoine, Vignoble

# Itinéraire

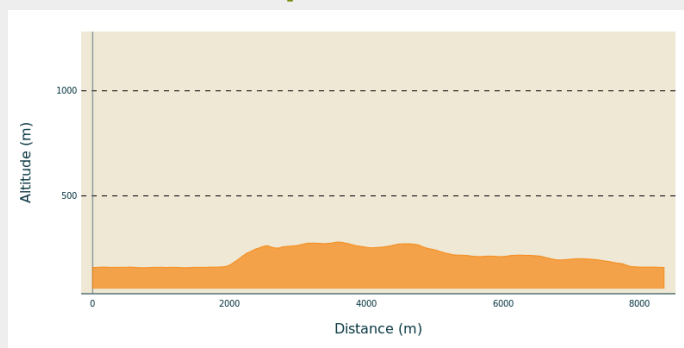
**Départ** : Parking de la place de la Foire, Wissembourg

**Arrivée** : Parking de la place de la Foire, Wissembourg


**Balisage** :  Club Vosgien


**Communes** : 1. Wissembourg

## Profil altimétrique




Altitude min 158 m Altitude max 280 m


Depuis le parking place de la Foire, prendre au nord la rue de la Poudrière vers la tour éponyme en suivant l'anneau rouge .

1. Arriver à la tour de la Poudrière, monter sur le rempart et prendre à gauche. Redescendre à l'église St Jean, puis traverser le pont et s'engager à droite pour traverser le faubourg de Bitche. Continuer tout droit pour atteindre l'ancien moulin de la Walk, reconverti en restaurant. Passer les étangs de pêche et prendre à droite après la bergerie. Arriver à la route départementale D334, prendre à gauche puis gravir immédiatement à droite la forte montée pour arriver aux trois marronniers.
2. Au lieu-dit « Bannholz », prendre à droite vers le château St Paul. Suivre l'anneau rouge  pour passer par le château, puis continuer le circuit vers Schweigen-Rechtenbach.
3. À l'église protestante de Schweigen-Rechtenbach, s'engager dans la Hauptstraße. Au rond-point, prendre à gauche pour atteindre la Weintor. Revenir alors à l'église protestante et passer devant elle et la Napoleonsbrunnen avant de continuer tout droit vers le vignoble.
4. À Wissembourg, suivre la rue Robert Schuman jusqu'au boulevard de l'Europe, puis la rue des acacias à gauche avant de descendre l'escalier vers les remparts. Sur le rempart, aller à gauche vers la tour de la Poudrière puis retourner au parking place de la foire.

# Sur votre chemin...




 Musée Westercamp de  
Wissembourg (A)

 Quartier du Bruch (C)

 Château Saint-Paul (E)

 Église Saint-Jean (B)

 Chouette chevêche (Athene  
noctua) (D)

 Weintor (F)

# Toutes les infos pratiques

## **Recommandations**

Carte IGN : 3814 ET

## **Comment venir ?**

### Transports

- Gare SNCF :

- ligne TER Strasbourg-Wissembourg
- ligne Deutsche Bahn vers Mayence

- Arrêt de bus ligne 317 devant la gare SNCF

<https://www.fluo.eu/ftp/document/fp-ligne-317-2021-003-.pdf>

- Arrêt de bus réseau allemand « VRN » (Verkehrsverbund Rhein Neckar) devant la gare SNCF

- Déplacements dans la région Grand Est :

<https://www.fluo.eu/>

- TER : [www.ter-sncf.com/region/alsace](http://www.ter-sncf.com/region/alsace)

- Deutsche Bahn : [www.bahn.de](http://www.bahn.de)

- Lignes de bus allemandes : [www.vrn.de](http://www.vrn.de) - [www.kvv.de](http://www.kvv.de)

### Accès routier

Depuis Haguenau, prendre la D263 direction Wissembourg, puis tourner à gauche pour rattraper la D3

### Parking conseillé

Parking de la place de la Foire, Wissembourg

**i Lieux de renseignement**

**Office de Tourisme de l'Alsace Verte  
- Bureau d'information de  
Wissembourg**

2 place du Saumon, 67160 Wissembourg

tourisme@alsace-verte.com

Tel : +33 (0)3 88 94 10 11

<https://www.alsace-verte.com/#ot>





# Sur votre chemin...

---

## Musée Westercamp de Wissembourg (A)

(Actuellement fermé pour rénovation) Situé au pied des remparts, il s'agit d'un des plus anciens musées d'Alsace. Fondé entre 1911 et 1913 par une société savante et financé par Paul Westercamp, il est composé de deux maisons autrefois distinctes, l'une datant de 1599 et l'autre de 1417. Un 3e bâtiment, datant de 1806, est séparé des autres par un petit jardin d'une ancienne halle au houblon. Le musée aborde des thématiques reflétant l'histoire de la cité : mode de vie, viticulture, guerre...



## Église Saint-Jean (B)

Construite à la fin du 13e dans un style roman tardif, elle a été modifiée par la suite avant d'être sévèrement endommagée en janvier 1945. L'orgue, datant de 1720, a également été détruit. On peut encore admirer sur ses murs des peintures murales datant de la construction de l'église et restaurées en 1990.

Crédit photo : PNRVN - A. Serylo



## Quartier du Bruch (C)

Autrefois faubourg de la ville, le quartier du Bruch est traversé par la Lauter et est connu pour ses maisons à colombages, son lavoir et ses remparts. Le passage entre le faubourg et la ville se faisait autrefois par la porte des meuniers. Celle-ci fut détruite en 1807. À l'extrémité ouest du quartier se trouve une porte d'eau abritant une écluse ainsi que la tour des Hausgenossen datant de 1420, qui servait à protéger la porte de Bitche.

Crédit photo : PNRVN - A. Serylo



## 🦉 Chouette chevêche (Athene noctua) (D)

Elle peut être vue de jour à proximité des cultures et des prairies car il lui arrive de nicher dans les cavités des vieux arbres des milieux ouverts et cultivés comme les vergers. De jour, on peut la trouver perchée sur des poteaux ou des murets. Le soir et la nuit, elle chasse des insectes qui constituent la majeure partie de son repas, mais aussi des vers de terre, de petits mammifères, des lézards, des batraciens et des chauves-souris. Elle bénéficie d'une protection totale en France.

---

## 🏰 Château Saint-Paul (E)

Dernier des 4 châteaux initialement édifiés autour de Wissembourg à la fin du 13<sup>e</sup> siècle par les bénédictins afin de protéger le monastère, il est situé sur le site d'un ancien prieuré dédié à Saint-Paul. Un incendie l'endommagea gravement en 1470 mais il fut reconstruit et surhaussé en 1483, avant d'être de nouveau endommagé en 1525, puis ruiné durant la Révolution. Le donjon fut à chaque fois restauré. Aujourd'hui, le château, propriété privée, est habité et n'est visible que de l'extérieur.

---



## 🏰 Weintor (F)

Ou Porte du vin, marque le début de la Route du vin du Palatinat, à Schweigen-Rechtenbach, en Allemagne. Belle vue depuis les étages sur le vignoble wissembourgeois et allemand !

Crédit photo : PNRVN - A. Serylo