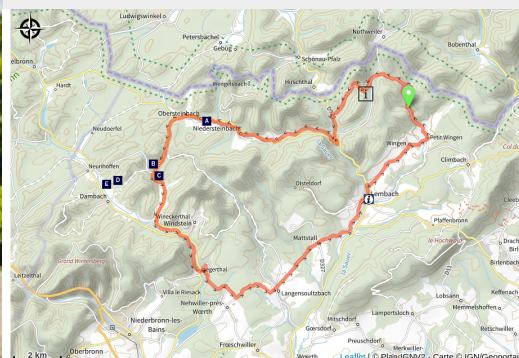


Boucle des châteaux forts et des forêts

Alsace Verte - Wingen



Cyclistes au château de Fleckenstein (Infra-ADT)



A deux pas de l'Allemagne, entre châteaux, forêts et villages des Vosges du Nord, partez à la découverte de ces somptueux paysages !

Par-delà les collines boisées des Vosges du Nord, cette boucle vous amènera à la découverte de majestueux châteaux forts. Vous pourrez les contempler de loin tout en vous imaginant l'histoire qui les a fait naître. Cette boucle est également ponctuée de passages dans des villages typiques des Vosges du Nord, à deux pas de l'Allemagne...

Infos pratiques

Pratique : Vélotourisme

Durée : 4 h

Longueur : 42.0 km

Dénivelé positif : 681 m

Difficulté : Difficile

Type : Boucle

Thèmes : Château église abbaye, Histoire & patrimoine

Itinéraire

Départ : Lembach

Arrivée : Lembach

Communes : 1. Wingen

2. Lembach

3. Niedersteinbach

4. Obersteinbach

5. Dambach

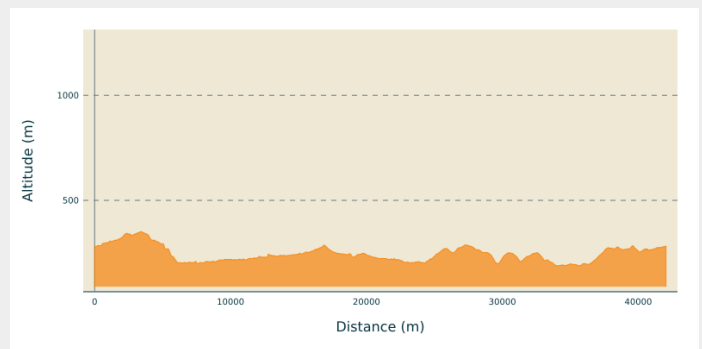
6. Windstein

7. Niederbronn-les-Bains

8. Reichshoffen

9. Langensoultzbach

Profil altimétrique



Altitude min 189 m Altitude max 351 m

L'itinéraire débute depuis la mairie de Lembach où vous pourrez admirer des Maisons anciennes en grès des Vosges, un vieux lavoir, une église protestante avec une chaire en grès des Vosges,...

Prenez la direction de Wingen, connu pour ses stèles gallo-romaines puis aller jusqu'à Petit-Wingen.

Une fois à Petit-Wingen, quitter cette route pour prendre une petite route sur la gauche en passant par la Rue des Châteaux Forts. Cette jolie petite route, longe la rivière du Heimbach et se situe en contrebas du sentier du GR53. POurquivre sur la route en enrobée. Vous passerez juste à côté de la source du Heimbach avant de rejoindre le col du Litschhof.

Au Col du Litschhof prendre tout droit, direction le Gimbelhof.

Le château de Fleckenstein se dressera alors devant vous. Château emblématique des Vosges du Nord, c'est un haut lieu du Moyen Age et un témoin puissant et majestueux de l'histoire du St Empire romain germanique.

Du Gimbelhoff, poursuivre et passer derrière le parking pour prendre une piste sur quelques centaines de mètres. Cette dernière vous mènera directement au parking du château de Fleckenstein.

De là, prendre à gauche pour descendre sur l'étang du Fleckenstein. Longer l'étang puis le camping pour atteindre un croisement. A ce croisement prendre à droite direction Niedersteinbach, village au bord de la rivière du Steinbach.

Depuis Niedersteinbach, poursuivre la route jusqu'à Obersteinbach. A proximité, de nombreux châteaux forts : le petit Arnsbourg, la Lutzelhardt, le Wasigenstein, ...

Après être sorti du village, prendre à gauche direction Windstein.

Vous passerez ensuite par le col du Langthal. Ensuite vous passerez en contrebas des châteaux du Schoeneck et du Wineck.

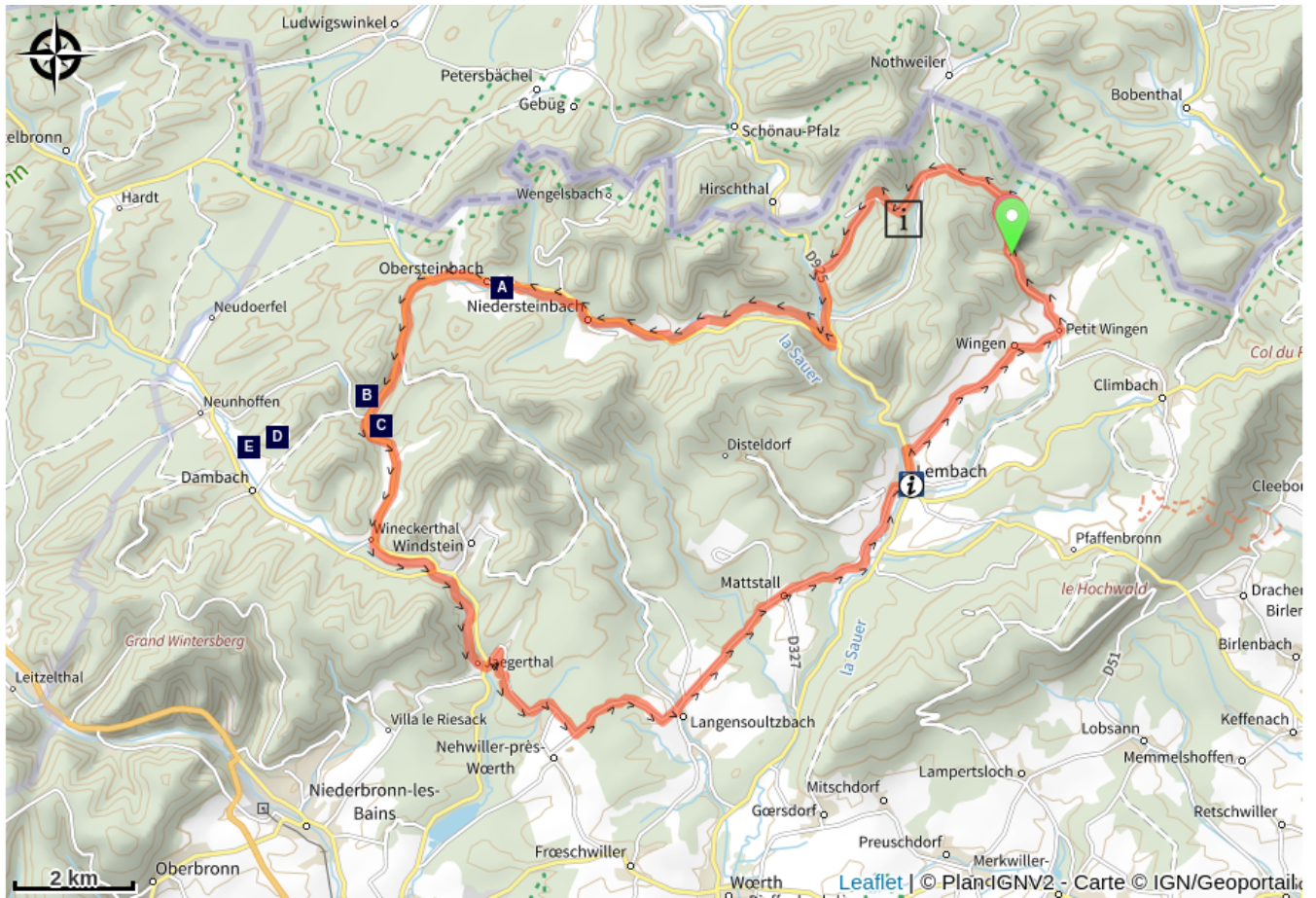
Au croisement continuer la route direction Windstein. Poursuivre cette route sans bifurquer sur la gauche vers le village de Windstein. Passer par Jaegerthal où se situent les anciennes forges De Dietrich.

Dans Jaegerthal, prendre la direction de Nehwiller, en tournant sur la gauche.


Dans le village prendre à gauche direction Langensoultzbach.

Une fois à Langsoulzbach, prendre au croisement à droite direction Woerth sur quelques dizaines de mètres. Bifurquer à 180° ensuite sur la route en contrebas direction Lembach. Cette route vous ramènera au parking de départ.

Sur votre chemin...



 Refuge gardé La Halte des Randonneurs (A)

 Château fort de Wineck (C)

 Casemate de Neunhoffen (E)

 Château fort de Schoeneck (B)

 Rocher de l'Homme (D)

Toutes les infos pratiques

Comment venir ?

Accès routier

Le départ de cette boucle se fait depuis le village de Lembach et vous pouvez vous garer sur le parking de la mairie.

Il est également possible d'ajuster l'itinéraire en partant du château de Fleckenstein.

Parking conseillé

Parking de la mairie - Lembach

Lieux de renseignement

Office de Tourisme de l'Alsace Verte - Bureau d'information de Lembach

2 route de Bitche, 67510 Lembach

tourisme@alsace-verte.com

Tel : +33(0)3 88 86 71 45

<https://www.alsace-verte.com/#ot>



Sur votre chemin...



Refuge gardé La Halte des Randonneurs (A)

Se rendre à la mairie pour obtenir les clés. Elles vous seront remises en échange d'une carte d'identité.

Pus d'infos : <http://www.refuges.info/point/2794/refuge-garde/Vosges-du-Nord/Halte-des-Randonneurs/>

Crédit photo : <http://www.refuges.info>



Château fort de Schoeneck (B)

Les vestiges du Château du Schoeneck se divisent en deux parties : le château primitif, au sommet d'une étroite et haute bande rocheuse, comportant un donjon, et le château inférieur, du 16e siècle, dont l'enceinte englobe basse-cour et communs. Sur la plate forme, quelques murs de la construction des 13e (pierres de taille à bossage rustique) et 14e siècles (pierres de taille lisses) demeurent. Une grande partie des ouvrages du 16e siècle ont été conservés.

Crédit photo : SYCOPARC



Château fort de Wineck (C)

Le Château de Wineck, bâti vers l'an 1300 par la famille de Windstein, servit certainement de poste d'observation visant à compléter le système de défense du château de Schoeneck. Ce dernier a été démantelé à la fin du 17e siècle sur ordre du roi de France. Aujourd'hui n'est visible qu'une partie des murs en pierres de taille avec chaînes d'angles à bossage rustique du donjon polygonal, servant autrefois de bouclier au logis modeste.

Crédit photo : Commune de Dambach



Rocher de l'Homme (D)

Rocher de l'Homme

Crédit photo : Guy Schnell - <http://www.randoalsacevosges.com>



Casemate de Neunhoffen (E)

Ou casemate de Dambach Nord, est une casemate d'intervalle de la Ligne Maginot qui avait pour but d'interdire l'accès à la vallée du Schwarzbach. Sa visite permet de découvrir le mode de vie d'un soldat en poste en 1940. En cas d'invasion, ce dernier devait inonder la vallée. La visite est complétée par une approche de l'ensemble du dispositif Maginot dans la vallée ainsi que de l'histoire des combats dans le secteur. Plus d'infos [ici](#).

Crédit photo : OT Niederbronn