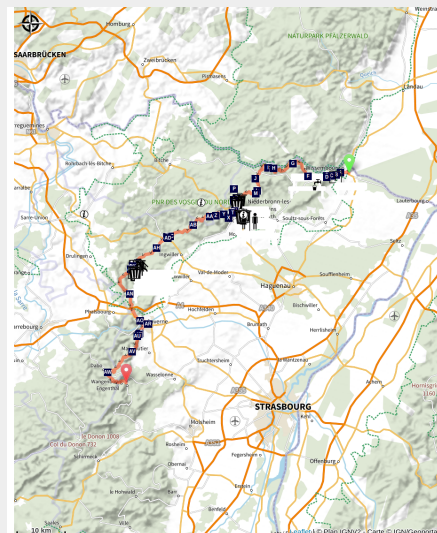


GR®53 - la Traversée du Massif des Vosges

Alsace Verte



Balancelle à La Petite Pierre (Y.Meyer)



Le sentier de randonnée pour découvrir les Vosges du Nord

On ne vous a jamais parlé du GR®53 ? C'est l'occasion de découvrir une itinérance loin des grands classiques mais qui vaut le détour. Zoom sur le GR®53, partie Vosges du Nord

Infos pratiques

Pratique : Traversée du massif des Vosges

Durée : 6 jours

Longueur : 127.4 km

Dénivelé positif : 4597 m

Difficulté : Difficile

Type : Traversée

Thèmes : Rando sans voiture, Rando sportive

Accessibilité : Transports en commun

Itinéraire

Départ : Gare SNCF de Wissembourg, Wissembourg

Arrivée : Rue des Châtaigniers, Wangenbourg

Balisage :  GR®

Communes : 1. Wissembourg

2. Rott

3. Climbach

4. Wingen

5. Lembach

6. Niedersteinbach

7. Obersteinbach

8. Dambach

9. Windstein

10. Niederbronn-les-Bains

11. Oberbronn

12. Baerenthal

13. Offwiller

14. Lichtenberg

15. Wimmenau

16. Erckartswiller

17. Sparsbach

18. La Petite-Pierre

19. Eschbourg

20. Neuwiller-lès-Saverne

21. Eckartswiller

22. Saverne

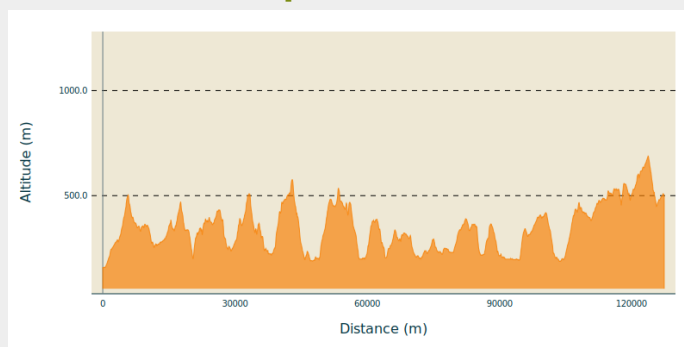
23. Haegen

24. Reinhardsmunster

25. Dabo

26. Wangenbourg-Engenthal

Profil altimétrique



Altitude min 157 m Altitude max 689 m

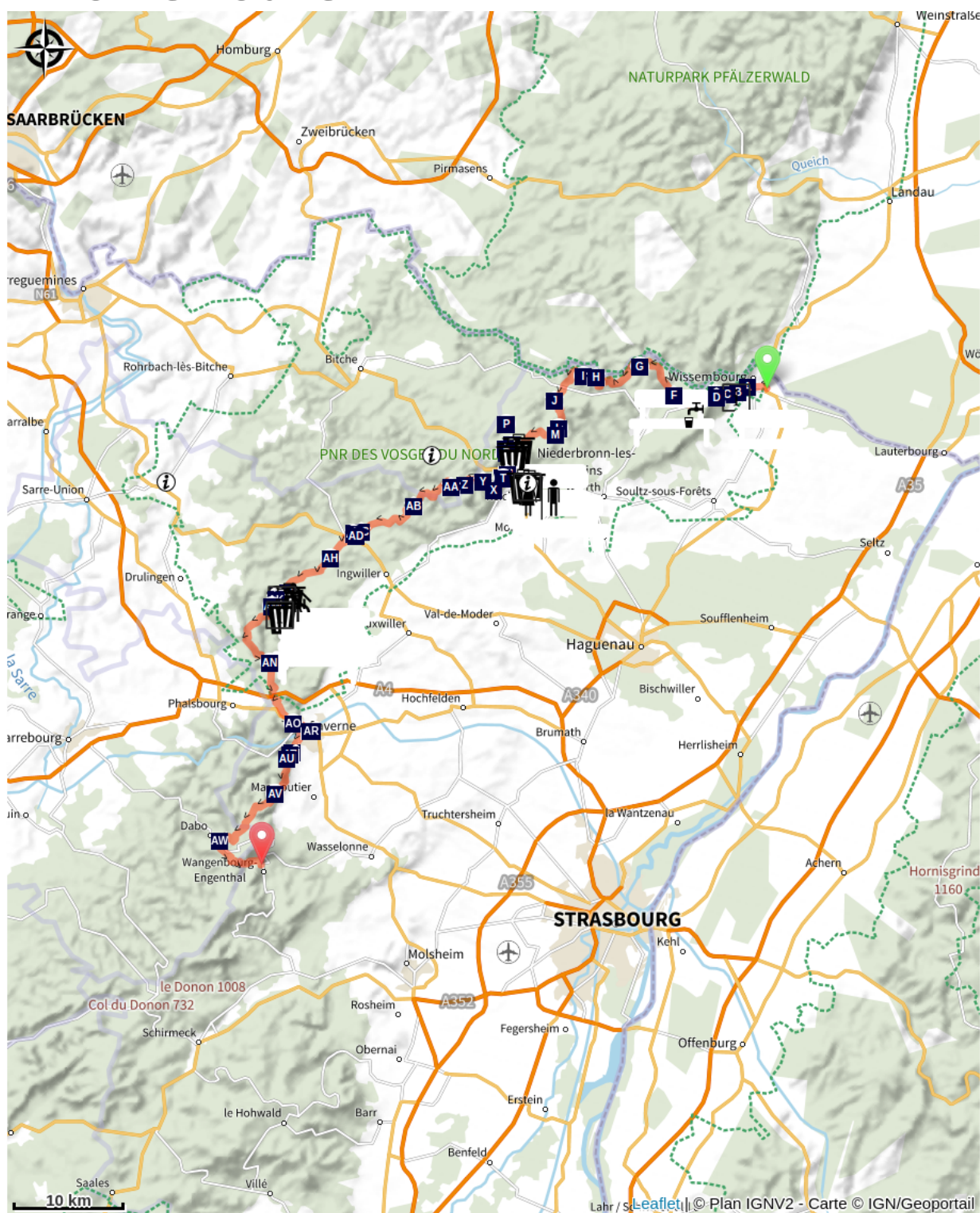
De Wissembourg à Saverne, le GR®53 chemine au grès des sites emblématiques des Vosges du Nord : Château du Fleckenstein, Tour du Grand Wintersberg, Château de Lichtenberg, Château de la Petite Pierre, ... Balisé d'un rectangle rouge sur l'ensemble de son itinéraire, les châteaux, les paysages de grès et les ambiances forestières rythmeront vos journées et vos découvertes.

Avec des dénivelés par étapes accessibles n'excédant pas les 1 000 mètres de dénivelé, le GR®53 vous réserve une belle aventure au cœur de l'océan vert qui recouvre le territoire des Vosges du Nord : la forêt.

Étapes :

- 1.** GR®53 : étape 1 de Wissembourg à Obersteinbach
29.1 km / 1076 m D+ / 9 h 30
- 2.** GR®53 : étape 2 de Obersteinbach à Niederbronn-les-Bains
15.4 km / 565 m D+ / 5 h
- 3.** GR®53 : étape 3 de Niederbronn-les-Bains à Lichtenberg
18.7 km / 841 m D+ / 6 h 30
- 4.** GR® 53 : étape 4 Lichtenberg à La Petite Pierre
17.2 km / 406 m D+ / 4 h 45
- 5.** GR® 53 : étape 5 La Petite Pierre à Saverne
20.5 km / 496 m D+ / 6 h
- 6.** GR®53 : étape 6 de Saverne à Wangenbourg-Engenthal
23.9 km / 964 m D+ / 8 h


Sur votre route...



- | | |
|---|---|
|  Wissembourg et son vignoble (A) |  La vallée de la Lauter (B) |
|  Lignes de la Lauter (C) |  Abris du col du Pigeonnier (D) |
|  Tour de Scherhol (E) |  Üte du Forestier - Wingen (F) |
|  Rocher de Krappenfels (G) |  Refuge du Hichtenbach (H) |
|  Rocher des Bohémiens (Zigeunerfelsen) (I) |  Château fort du Vieux Windstein (J) |

 Rocher du Vieux Windstein (K)

 Refuge du Pottaschkopf (M)

 Château fort du Nouveau Windstein
(L)

 Château fort de Hohenfels (N)

Toutes les informations pratiques

Comment venir ?

Transports

Gare SNCF de Wissembourg

TRAIN

- ligne TER Strasbourg - Wissembourg
- ligne Deutsche Bahn vers Mayence

AUTOCAR

- Arrêt de bus ligne "Fluo Grand Est" devant la gare SNCF
www.fluo.eu - site des déplacements en Région Grand Est
- Arrêt de bus réseau allemand « VRN » (Verkehrsverbund Rhein Neckar) devant la gare SNCF - www.bahn.de - www.vrn.de - www.kvv.de

Gare SNCF de Wingen-sur-Moder

TRAIN

- ligne TER Strasbourg - Sarreguemines -Sarrebbruck

Gare SNCF de Saverne

TRAIN

- ligne TER Strasbourg - Saverne - Metz
- ligne TER Strasbourg - Nancy - Metz
- ligne TGV Strasbourg - Saverne - Paris

Accessibilité



Transports en commun

Zones de sensibilité environnementale

Le long de votre itinéraire, vous allez traverser des zones de sensibilité liées à la présence d'une espèce ou d'un milieu particulier. Dans ces zones, un comportement adapté permet de contribuer à leur préservation. Pour plus d'informations détaillées, des fiches spécifiques sont accessibles pour chaque zone.

Réserves biologiques

Période de sensibilité : Janvier, Février, Mars, Avril, Mai, Juin, Juillet, Août, Septembre, Octobre, Novembre, Décembre

Contact : Email : contact@parc-vosges-nord.fr Tél. : 03 88 01 49 59

Dans une réserve biologique, la priorité est la préservation du patrimoine naturel. Aussi, les diverses activités humaines y sont réglementées, au cas par cas, dans l'arrêté. De manière constante, les RBI interdisent l'exploitation forestière ainsi que la chasse au petit gibier. L'accès du public reste souvent possible sous conditions.

Les dispositions particulières aux RB s'ajoutent aux réglementations générales sur les espèces protégées, la circulation des véhicules dans les espaces naturels, l'interdiction du feu, la réglementation de la cueillette...

Réserve nationale de chasse et de faune sauvage de La Petite Pierre

Période de sensibilité : Janvier, Février, Mars, Avril, Mai, Juin, Juillet, Août, Septembre, Octobre, Novembre, Décembre

Contact : Email : contact@parc-vosges-nord.fr Tél. : 03 88 01 49 59

Réglementation dans la réserve :

Afin de préserver la quiétude de la réserve, l'arrêté préfectoral du 1er mars 2005 réglemente différentes activités :

Tout acte de chasse est interdit ;

L'accès aux véhicules à moteur est interdit à l'exception des véhicules de l'Etat ou de secours, des gestionnaires et des propriétaires des terrains enclavés ;

L'accès à pied, en vélo ou à cheval est seulement autorisé de jour et sur les itinéraires balisés à cet effet ;

Les chiens doivent être tenus en laisse et circuler sur les sentiers balisés ;

Le camping et le bivouac sont interdits ;

L'usage de source sonore est interdit ;

L'allumage de feu est interdit.

Arrêtés préfectoraux de protection de biotope : Falkensteinerbach

Période de sensibilité :

Arrêtés préfectoraux de protection de biotope : Rochers Du Rehbach

Période de sensibilité :

Lieux de renseignement

Office de Tourisme de Hanau - La Petite Pierre

2A rue du Château, 67290 La Petite-Pierre

tourisme@hanau-lapetitepierre.alsace

Tel : +33 (0)3 88 70 42 30

<http://www.tourisme.hanau-lapetitepierre.alsace/>



Office de Tourisme de l'Alsace bossue

90 rue Principale, 67430 Lorentzen

tourisme@alsace-bossue.net

Tel : +33 (0)3 88 00 40 39

<http://www.tourisme.alsace-bossue.net/>



Office de Tourisme de l'Alsace Verte - Bureau d'information de Niederbronn-les-Bains

6 place de l'Hôtel de Ville, 67110 Niederbronn-les-Bains

tourisme@alsace-verte.com

Tel : +33 (0)3 88 80 89 70

<https://www.alsace-verte.com/#ot>



Office de tourisme du Pays de Bitche - Antenne de Baerenthal - Philippsbourg

1 rue du printemps d'Alsace, 57230 Baerenthal

contact@tourisme-paysdebitche.fr

Tel : + 33 (0)3 87 06 16 16

<http://www.tourisme-paysdebitche.fr/>



Sur votre route...



☼ Wissembourg et son vignoble (A)

Superbe vue sur Wissembourg et son vignoble. Au milieu de ce dernier se dresse le Château St Paul, le dernier des 4 châteaux qui ont été construits pour protéger la ville.

Crédit : PNRVN - A. Serylo



☼ La vallée de la Lauter (B)

Une belle vue sur la vallée de la Lauter. Dans le village, Weiler, se dresse le Langenberg, ancien château du 13e siècle.

Crédit : PNRVN - A. Serylo



🏰 Lignes de la Lauter (C)

Décidées par le Maréchal de Villars en 1706, elles avaient pour but de verrouiller le nord de l'Alsace durant la guerre de succession au trône d'Espagne (1701-1714). Ainsi, 50 redoutes et 28 digues constituaient un parapet continu permettant d'inonder la vallée. Une importante redoute fut baptisée Maréchal de Bourg, homme qui a perfectionné et augmenté les lignes dans le secteur de la Scherhol.

Crédit : PNRVN - A. Serylo



🏠 Abris du col du Pigeonnier (D)

Abris et refuge du Club Vosgien au col du Pigeonnier



Tour de Scherhol (E)

Sur le site d'une ancienne redoute des Lignes de la Lauter fut construite une station de télégraphe de 1795 à 1860, qui fut remplacée par une pyramide de rondins pour réaliser des mesures géodésiques en 1875 avant d'être utilisée comme belvédère pour admirer le paysage. Remplacée par une tour en pierre en 1895, elle servit de tour de guet durant la 2nde Guerre Mondiale avant d'être détruite par les Allemands à la dynamite. Elle ne fut jamais reconstruite. Plus d'infos [ici](#).

Crédit : PNRVN - A. Serylo



Üte du Forestier - Wingen (F)

Les Ütes de la Traversée du Massif des Vosges sont une invitation à la halte et à la découverte de paysages emblématiques des Vosges du Nord. A faire l'une après l'autre ou en suivant le rectangle rouge du GR®53 de Wissembourg à Saverne.



Rocher de Krappenfels (G)

Site naturel d'escalade, il s'agit d'un rocher de grès à proximité du Château de Loewenstein, à 468 m d'altitude.

Crédit : A. Dorschner



Refuge du Hichtenbach (H)

Au col du même nom.

Plus d'infos : <http://www.refuges.info/point/2795/cabane-non-gardee/Vosges-du-Nord/Abri-du-Hichtenbach/>

Crédit : <http://www.refuges.info>

Rocher des Bohémiens (Zigeunerfelsen) (I)

Comme son nom l'indique, ce rocher aurait servi un temps de repère à des Bohémiens. On y trouve les vestiges d'un petit château semi-troglodytique.



Château fort du Vieux Windstein (J)

Existant depuis 1147, le château est assiégé par la ville de Haguenau, l'évêque de Strasbourg et Hannemann de Lichtenberg. Il est ensuite partiellement démantelé. Au début du 16e siècle, le duc de Lorraine s'en empare 2 fois. Le château est incendié avant d'être abandonné en 1664. On peut encore y voir un pan de mur de pierres à bossage, vestige du donjon. Plus d'infos [ici](#).

Crédit : M. SCHAMPION



Rocher du Vieux Windstein (K)

Rocher du Vieux Windstein

Crédit : SYCOPARC



Château fort du Nouveau Windstein (L)

Mentionné dès 1205 près du Vieux Windstein, le logis est modifié à la fin du Moyen-Age pour être adapté au progrès de l'artillerie. Après avoir servi de refuge durant la Guerre de Trente Ans, des soldats l'occupent entre 1652 et 1654 et s'en servent pour piller la région. Il est détruit en tant que possession des Eckbrecht de Durkheim, qui ont combattu la France lors de la guerre de Hollande. Sa défense s'appuie sur un mur bouclier, lui permettant de dominer la vallée sur 3 côtés. Plus d'infos [ici](#).

Crédit : M. SCHAMPION



Refuge du Pottaschkopf (M)

Abri ouvert sur le GR® 53 à 800 m au nord-est du col de la Liese (chalet du Club Vosgien).

- bancs tout autour de la petite pièce du RDC ;

- espace pour dormir éventuellement sous le toit mais difficile d'accès.

Plus d'infos [ici](#).

Crédit : <http://www.refuges.info>



🏰 Château fort de Hohenfels (N)

Le château de Hohenfels est construit sur un piton, d'accès difficile ; la barre rocheuse a été profondément entaillée du côté nord-est ; de la basse-cour, il ne subsiste que des fragments de murs et une citerne ; la plate forme ouest a conservé quelques vestiges, ainsi qu'une petite salle creusée dans le rocher ; le logis seigneurial, au sommet du rocher est, a conservé son mur nord en pierres de taille à bossage, sur trois niveaux.

[Sources: Mérimée](#)

Crédit : PNRVN