

Au fil du calcaire et des vignes

Alsace Bossue - Berg



Vers la chapelle du Kirchberg (-CCAB/Yvon Meyer)

À travers ce sentier pédagogique, découvrez les richesses faunistiques, floristiques et géologiques du Kirchberg !

Un sentier forestier se poursuivant au milieu des vergers puis des vignes du Kirchberg, avec un beau panorama sur l'Alsace Bossue. Une balade idéale pour toute la famille !

Infos pratiques

Pratique : Pédestre

Durée : 40 min

Longueur : 2.0 km

Dénivelé positif : 49 m

Difficulté : Facile

Type : Boucle

Thèmes : Château église abbaye, Faune & Flore, Vignoble

Accessibilité : Joëlette, Poussette

Itinéraire

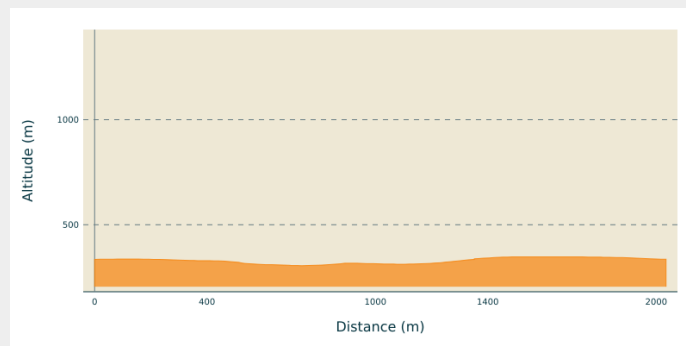
Départ : Face au panneau « Au fil du calcaire et des vignes » au Kirchberg, Berg

Arrivée : Face au panneau « Au fil du calcaire et des vignes » au Kirchberg, Berg


Balisage :  Club Vosgien

Communes : 1. Berg
2. Thal-Drulingen

Profil altimétrique

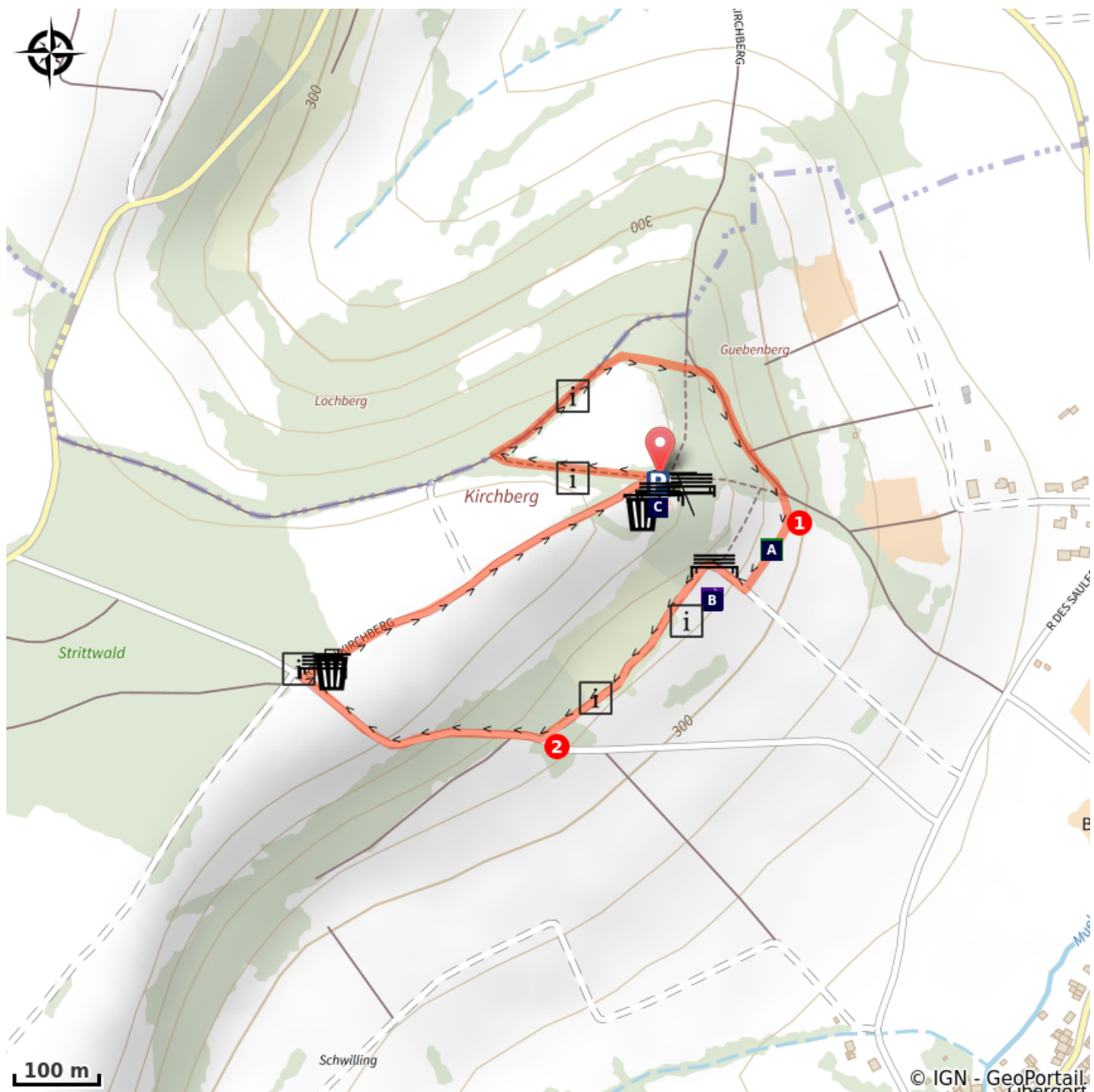




Altitude min 305 m Altitude max 347 m


Quitter le parking en direction de la chapelle du Kirchberg, puis se diriger vers les tables de pique-nique, à côté desquelles se trouve le panneau « au fil du calcaire et des vignes ». Suivre le balisage anneau bleu .

1. En sortant du bois, continuer tout droit dans le chemin herbeux, au milieu du verger. Rattraper le sentier et le suivre.
2. Tourner à droite et gravir la route bitumée. Tourner à droite sur la route « Le Kirchberg, site protégé » et retourner au parking.

Sur votre chemin...



 Verger à haute tige du Kirchberg (A)
 Chapelle du Kirchberg (C)

 Vignoble du Kirchberg (B)

Toutes les infos pratiques

Recommandations

Carte IGN : 3614 ET

Comment venir ?

Accès routier

Depuis la D1061, emprunter la D96 vers Thal-Drulingen et prendre la 1ère à droite puis la 1ère à gauche.

Parking conseillé

Parking du Kirchberg, Berg

Accessibilité

 Joelette  Poussette

Lieux de renseignement

Office de Tourisme de l'Alsace bossue

90 rue Principale, 67430 Lorentzen

tourisme@alsace-bossue.net

Tel : +33 (0)3 88 00 40 39

<http://www.tourisme.alsace-bossue.net/>



Sur votre chemin...



✿ Verger à haute tige du Kirchberg (A)

Également appelé verger du « manant ». Planté d'arbres fruitiers à hautes tiges, le programme municipal de sauvegarde des sites naturels et caractéristiques vise à le réhabiliter et à le protéger. Ces arbres produisent essentiellement des fruits à pépins et à noyaux.

Crédit photo : PNRVN - A.Serylo



🍷 Vignoble du Kirchberg (B)

Existant probablement depuis l'époque gallo-romaine, il s'étendait sur 10 ha au milieu du 20e siècle et servait à la fabrication d'une piquette caractéristique. Un programme municipal de sauvegarde des sites naturels et caractéristiques vise à sauvegarder ce vignoble actuellement abandonné.

Crédit photo : PNRVN - A.Serylo



🏰 Chapelle du Kirchberg (C)

Autrefois en plein cœur de l'ancien village de Berg, elle est aujourd'hui isolée. La tour datant du 12e siècle, le chœur gothique du 14e ou du 15e siècle, elle serait une des plus anciennes églises d'Alsace. Au cours de l'Histoire, elle passa alternativement du culte catholique au culte protestant, et hébergea même les deux en 1686 durant le simultaneum. Pratiquement détruite durant la guerre 39/45, sa tour fut dynamitée par les troupes allemandes, mais fut reconstruite en 1947.

Crédit photo : Adrien Dorschner