
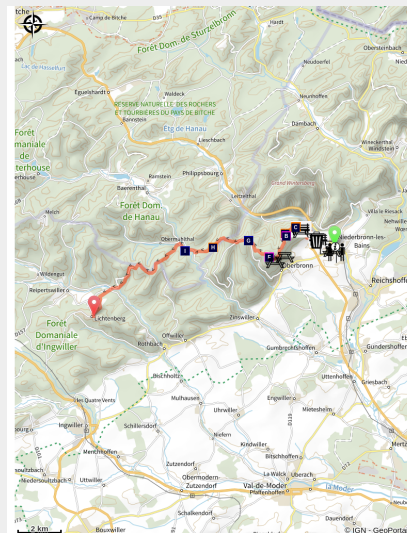


GR® 53 : étape 3 Niederbronn-les-Bains à Lichtenberg

Alsace Verte - Niederbronn-les-Bains



Vestiges celtiques au Jardin des fées, Reisberg, Niederbronn-les-Bains (PNRVN)



Troisième étape de la Traversée du Massif des Vosges, cette randonnée relie Niederbronn-les-Bains à Lichtenberg.

Le sentier de Grande Randonnée® 53 est une variante du GR® 5 qui relie Wissembourg à Masevaux, c'est-à-dire le nord et le sud de l'Alsace, en passant par les crêtes vosgiennes. Cette randonnée en itinérance, traversant une partie du Parc naturel régional des Vosges du Nord, permet de passer à proximité de châteaux en ruines desquels on peut admirer de splendides panoramas !

Infos pratiques

Pratique : Traversée du massif des Vosges

Durée : 6 h 30

Longueur : 18.7 km

Dénivelé positif : 841 m

Difficulté : Difficile

Type : Traversée

Thèmes : Château église abbaye, Point de vue

Itinéraire

Départ : 7, rue de la République,
Niederbronn-les-Bains

Arrivée : Rue du Château, Lichtenberg

Balisage : ■ Rectangle rouge

Communes : 1. Niederbronn-les-Bains

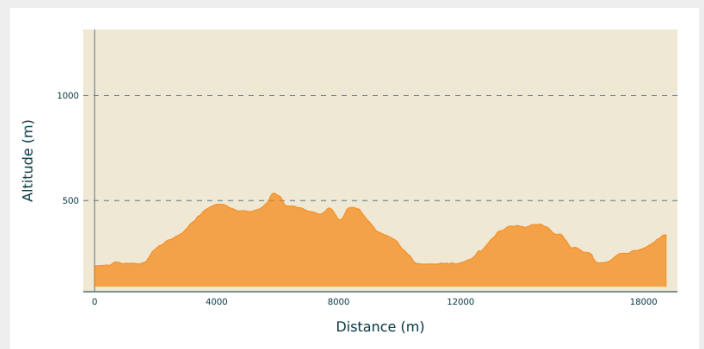
2. Oberbronn

3. Baerenthal

4. Offwiller

5. Lichtenberg

Profil altimétrique



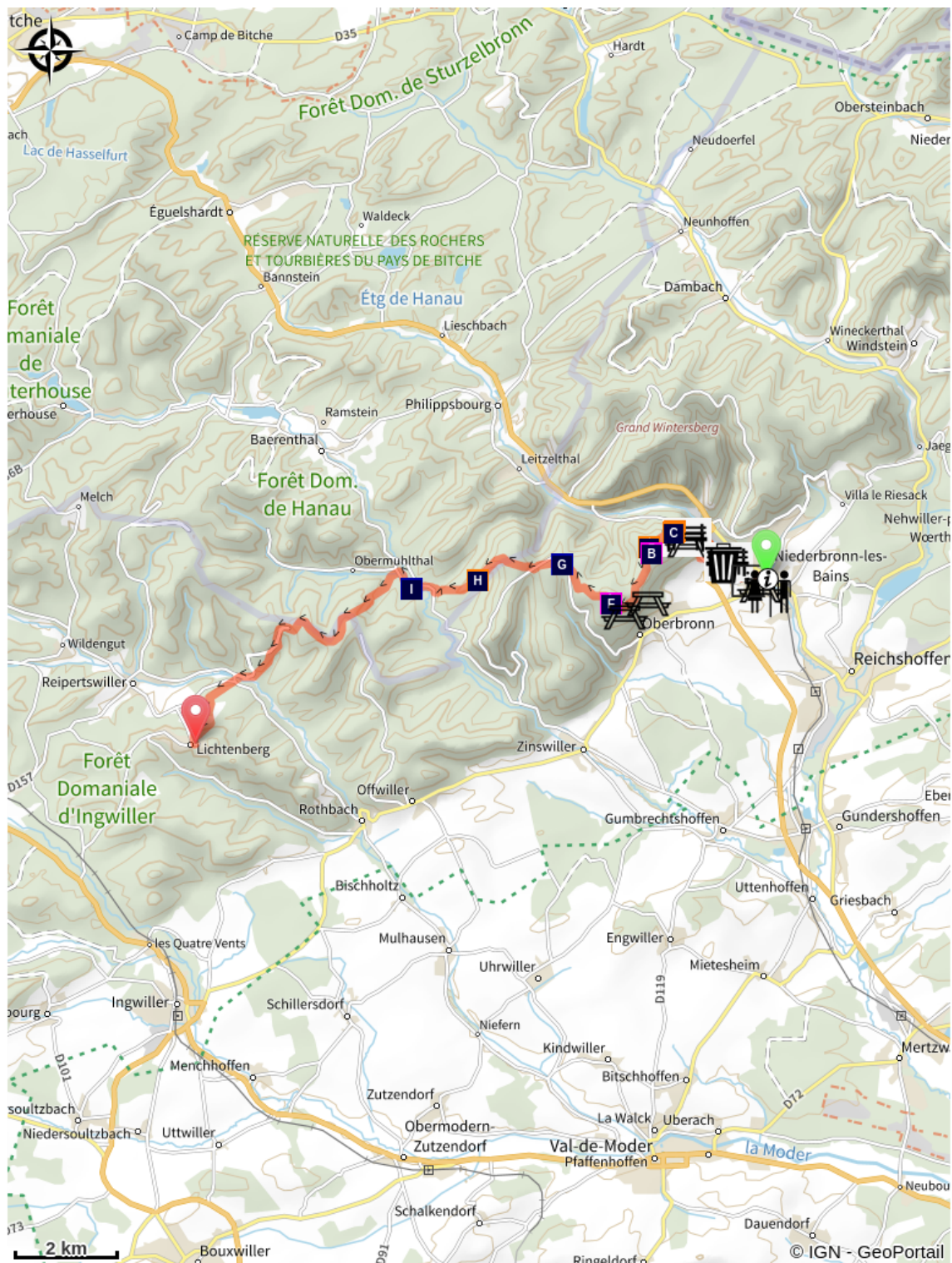
Altitude min 190 m Altitude max 535 m










Tout au long du chemin, suivre le balisage rectangle rouge : ■

Sur le GR53®, un service de transports de bagages est à votre disposition pour randonner plus léger !

Plus d'informations : <https://www.randvosgesdunord.fr/informations/randonnez-leger-transport-de-bagages-sur-litinaire-du-gr53/>

Sur votre chemin...



- | | |
|--|---|
|  Jardin des fées (A) |  Pierres à cupules (B) |
|  Château fort de la Wasenbourg (C) |  Üte du guetteur - Niederbronn-les-Bains (D) |
|  Rocher Wachtfelsen (E) |  Tour Wasenkoepfel (F) |
|  Refuge du Col de l'Ungerthal (G) |  Château fort de Grand-Arnsbourg (H) |
|  Üte du pêcheur - Baerenthal (I) | |

Toutes les infos pratiques

Recommandations

Carte IGN : 3714 ET

Les parkings les plus proches du départ de la randonnée sont payants la semaine ; un parking gratuit se situe à côté de l'église Saint-Martin, rue sœur Elisabeth Eppinger.

Comment venir ?

Transports

- Gare de Niederbronn-les-Bains
(ligne TER Strasbourg - Haguenau - Niederbronn-les-Bains)
- Itinéraires en Alsace : www.vialsace.eu

Accès routier

Depuis Haguenau, emprunter la D1062 direction Niederbronn, puis la D28.

Parking conseillé

Parking gratuit rue sœur Elisabeth Eppinger, Niederbronn-les-Bains

i Lieux de renseignement

Office de Tourisme de Hanau - La Petite Pierre

2A rue du Château, 67290 La Petite-Pierre

tourisme@hanau-lapetitepierre.alsace

Tel : +33 (0)3 88 70 42 30

<http://www.tourisme.hanau-lapetitepierre.alsace/>



Office de Tourisme de l'Alsace Verte - Bureau d'information de Niederbronn-les-Bains

6 place de l'Hôtel de Ville, 67110

Niederbronn-les-Bains

tourisme@alsace-verte.com

Tel : +33 (0)3 88 80 89 70

<https://www.alsace-verte.com/#ot>



Sur votre chemin...



Jardin des fées (A)

Cette enceinte rectangulaire, aux murs de 3m d'épaisseur à la base, construits avec les pierres provenant de carrières toutes proches, daterait de l'époque médiévale comme l'indiquerait la datation de fragments de tuiles et de poteries retrouvées sur place. Les historiens pensent qu'il s'agirait d'un camp retranché qui aurait pu servir en 1398 lors du siège de la Wasenbourg par les troupes de l'évêque de Strasbourg.

Crédit photo : PNRVN - A. Serylo



Pierres à cupules (B)

Formation géologique typique de l'érosion du grès, mais pouvant également être l'œuvre de la main humaine, elles ont la particularité d'être à fond pointu au lieu d'être à fond rond ou plat. Contenant presque toujours de l'eau, elles sont reliées par de petits canaux. Matthis estimait que les pierres d'autel, constituées d'une table et d'une cupule peu profonde, auraient pu être des lieux sacrificiels.


Crédit photo : PNRVN - A. Serylo



Château fort de la Wasenbourg (C)

Situé sur un sommet gréseux à 410 m d'altitude, datant de 1275 environ, le château, caractérisé par un mur bouclier de 4 m d'épaisseur, est placé à une position stratégique, juste à l'entrée de la vallée du Falkensteinbach. Habité jusqu'au milieu du 17e siècle, il fut détruit par les troupes de Louis XIV en 1677. Il est caractérisé par une grande baie de 9 lancettes, unique en Alsace, et par une frise comportant une statue d'une tête humaine. Il est classé monument historique en 1898.

Crédit photo : A. Dorschner



Üte du guetteur - Niederbronn-les-Bains (D)

Les Ütes de la Traversée du Massif des Vosges sont une invitation à la halte et à la découverte de paysages emblématiques des Vosges du Nord. A faire l'une après l'autre ou en suivant le rectangle rouge du GR® 53 de Wissembourg à Saverne.

Crédit photo : PNRVN

Rocher Wachtfelsen (E)

Voisin direct du Château de la Wasenbourg, ce rocher porte encore les traces d'un ancien sanctuaire des hauteurs consacré à Mercure, le dieu le plus représenté dans les Vosges du Nord, datant de l'époque romaine. Le rocher a peut-être également servi de poste d'observation afin de garder l'entrée de la vallée.



Tour Wasenkoepfel (F)

Située au sommet du Wasenkoepfel, cette tour de 10 m dédiée au poète et ethnologue alsacien Auguste Stoeber a été construite en 1887 par le Club Vosgien. Malheureusement, au cours du temps, les arbres alentours ont poussé, limitant la vue à la canopée.

Crédit photo : PNRVN - A. Serylo

Refuge du Col de l'Ungerthal (G)

Etat moyen, pas de cheminée ni de barbecue (feu "interdit") ;

Table et banc au RDC, possibilité de dormir à l'étage (l'échelle est accrochée sur le côté droit de la cabane);

Isolation faible ;

Point d'eau (source) près du col de l'Holdereck, prévoir un petit km de marche (suivre les panneaux à partir du col de l'Holdereck).

Plus d'infos : <http://www.refuges.info/point/2833/cabane-non-gardee/Vosges-du-Nord/Col-de-l-Ungerthal/>



Château fort de Grand-Arnsbourg (H)

Propriété de la famille d'Arnsbourg au 13e siècle, passé au 14e siècle aux landgraves d'Alsace puis vendu en 1332 aux Lichtenberg, détruit pendant la Guerre de Trente Ans, le Château de Grand-Arnsbourg a été construit au 12e siècle, peut-être sur les ordres de Frédéric le Borgne, duc de Souabe, pour surveiller la vallée de la Zinsel (Source : [Mérimée](#)).

Crédit photo : schampion



Üte du pêcheur - Baerenthal (I)

Les Ütes de la Traversée du Massif des Vosges sont une invitation à la halte et à la découverte de paysages emblématiques des Vosges du Nord. A faire l'une après l'autre ou en suivant le rectangle rouge du GR®53 de Wissembourg à Saverne.

Crédit photo : PNRVN