

# Simserhof and combat blocks

Pays de Bitche - Siersthal



Le Simserhof ([www.tourisme-paysdebitche.fr](http://www.tourisme-paysdebitche.fr))

*A mainly forest route to discover the battle blocks and the Simserhof, works of the Maginot Line!*

The Simserhof is one of the most important artillery works on the Maginot Line, the line of French fortification and defense built along the borders with Belgium, Luxembourg, Germany and Italy during the 1920s and 1930s. This journey allows you to discover it and dive into history and learn more about the conflicts that affected this area during the Second World War.

## Useful information

Practice : Walking

Duration : 3 h

Length : 10.0 km

Trek ascent : 215 m

Difficulty : Medium

Type : Loop

Themes : Ouvrage de guerre

# Trek

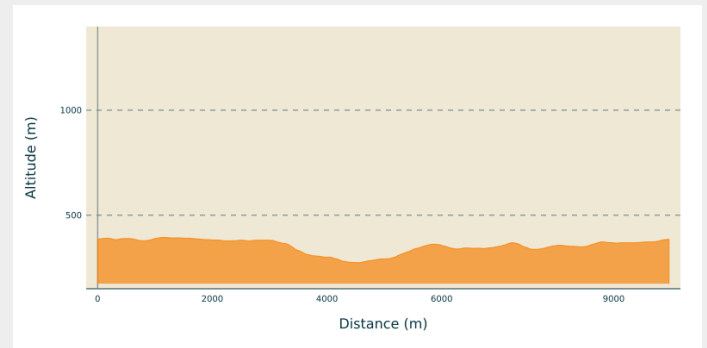
**Departure** : Reception building of the Simserhof building, rue André Maginot, Le Légeret

**Arrival** : Reception building of the Simserhof building, rue André Maginot, Le Légeret

**Markings** :  Club Vosgien

**Cities** : 1. Siersthal  
2. Hottviller

## Altimetric profile

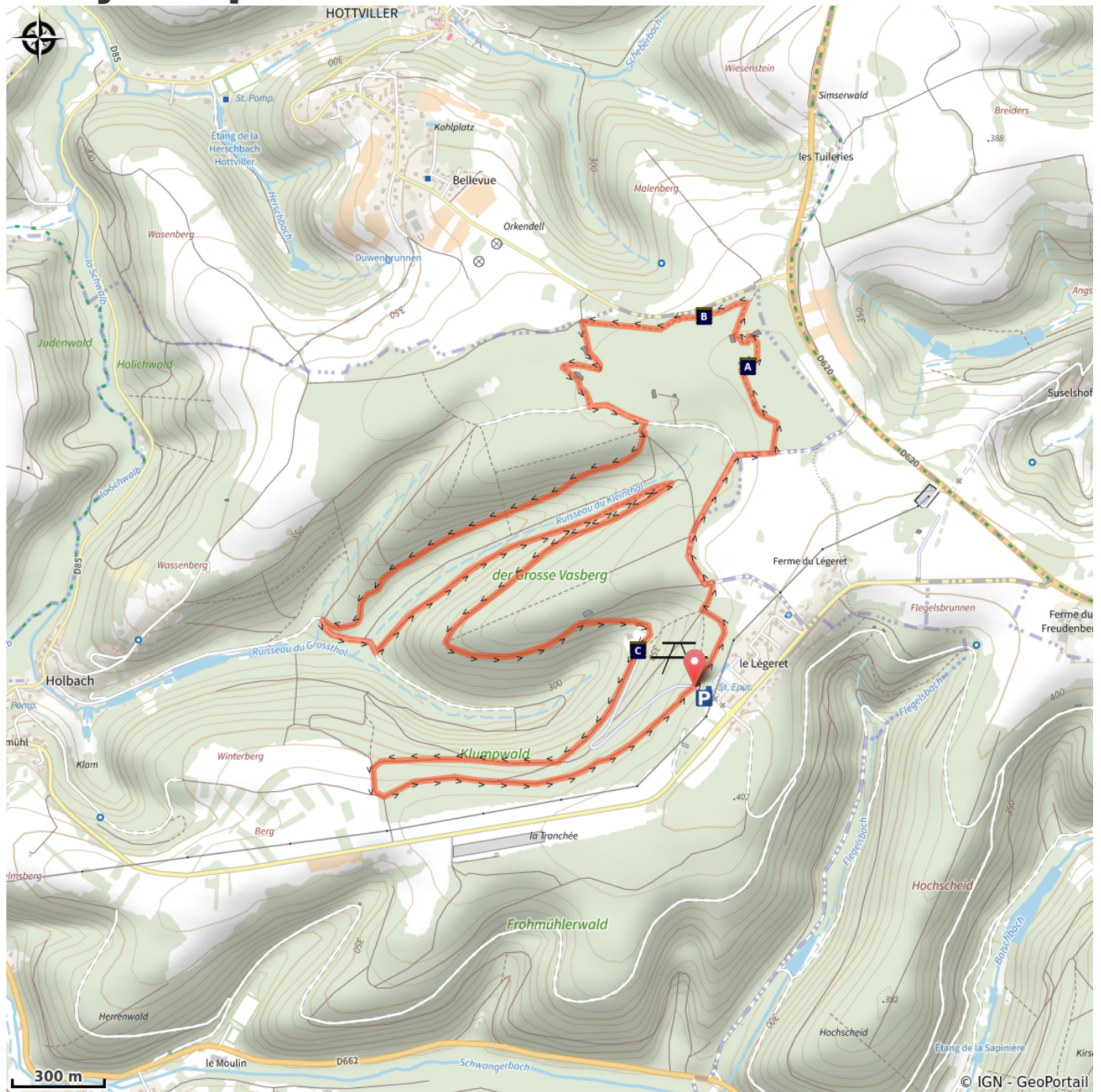



Min elevation 274 m Max elevation 394 m

Throughout the walk, follow the red ring markup.


From the car park, go to the Simserhof building before turning right on the path marked with a red ring.

# On your path...



 Fighting blocks (A)

 Rails antichars (B)

 Simserhof military structure -  
Maginot line (C)

# All useful information

## **Advices**

Le bâtiment d'accueil et le parking du Simserhof ne sont accessibles que les jours d'ouverture du site : de 9h30 à 17h30 du 15 mars au 15 novembre.

## **How to come ?**

### Access

From Bitche, take the D35 towards Sarreguemines, then the D620 in the same direction. Turn left to catch the D35 towards Légeret then turn right towards the Simserhof.

### Advised parking

Parking du Simserhof, lieu-dit Le Légeret, commune de Siersthal

## **Information desks**

### **Tourist Office of the Pays de Bitche**

2 avenue du Général De Gaulle, 57230  
Bitche

[contact@tourisme-paysdebitche.fr](mailto:contact@tourisme-paysdebitche.fr)


Tel : +33 (0)3 87 06 16 16

<http://www.tourisme-paysdebitche.fr/>



# On your path...

---



## Fighting blocks (A)

Les blocs de combats disséminés autour du Simserhof avaient pour fonction d'assurer la défense de la frontière. Ils sont tous équipés de canons et de mitrailleuses. Les blocs 4 et 5 sont les plus impressionnants du parcours.

Attribution : Crédit photo Lezbroz

---



## Rails antichars (B)

Les blocs de l'ouvrage du Simserhof étaient protégés (en plus de leur armement) par différents obstacles, dont les rails antichars. Ce réseau est composé de rails de 2 mètres plantés à la verticale dans le sol, sur 6 rangées, dépassant de 70 cm à 1,40 mètres.

Attribution : Crédit photo Lezbroz

---



## Simserhof military structure - Maginot line (C)

[Web](#)

Attribution : Simserhof