

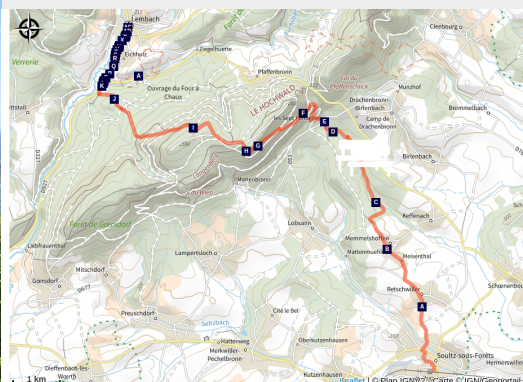
# GR® 531 : étape 1 de Soultz-Sous-Forêt à Lembach



Alsace Verte



Point de vue du Soultzerkopf (NT - PNRVN)



Première étape de la variante 1 de la Traversée du Massif des Vosges, cette randonnée relie Soultz-sous-Forêts à Lembach.

Le sentier de Grande Randonnée® 531 est une variante de la Traversée du Massif des Vosges qui relie Wissembourg à Belfort.

Cette randonnée en itinérance, parcourt le Piémont des Vosges, en commençant par le Parc naturel régional des Vosges du Nord. Elle permet de découvrir de magnifiques panorama sur la plaine d'Alsace, en démarrant par le massif du Hochwald.

## Useful information

Practice : Traversée du massif des Vosges

Duration : 5 h 30

Length : 16.0 km

Difficulty : Medium

Type : Crossing

Themes : Ouvrage de guerre

# Trek

**Departure** : Gare de Soultz-sous-Forêts

**Arrival** : 1 Rte de Bitche, Lembach

**Markings** :  GR®

**Cities** : 1. Drachenbronn-Birlenbach

2. Lampertsloch

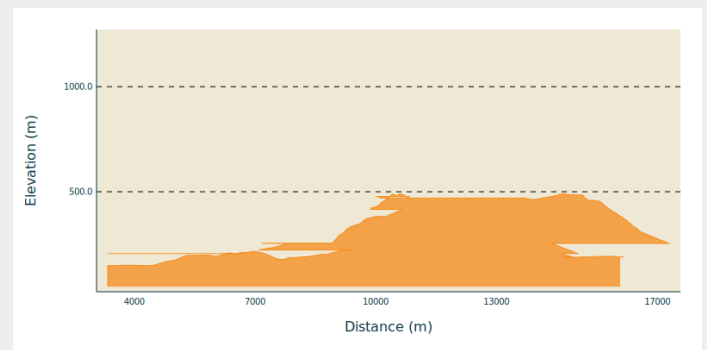
3. Lembach

4. Memmelshoffen

5. Retschwiller

6. Soultz-sous-Forêts

## Altimetric profile

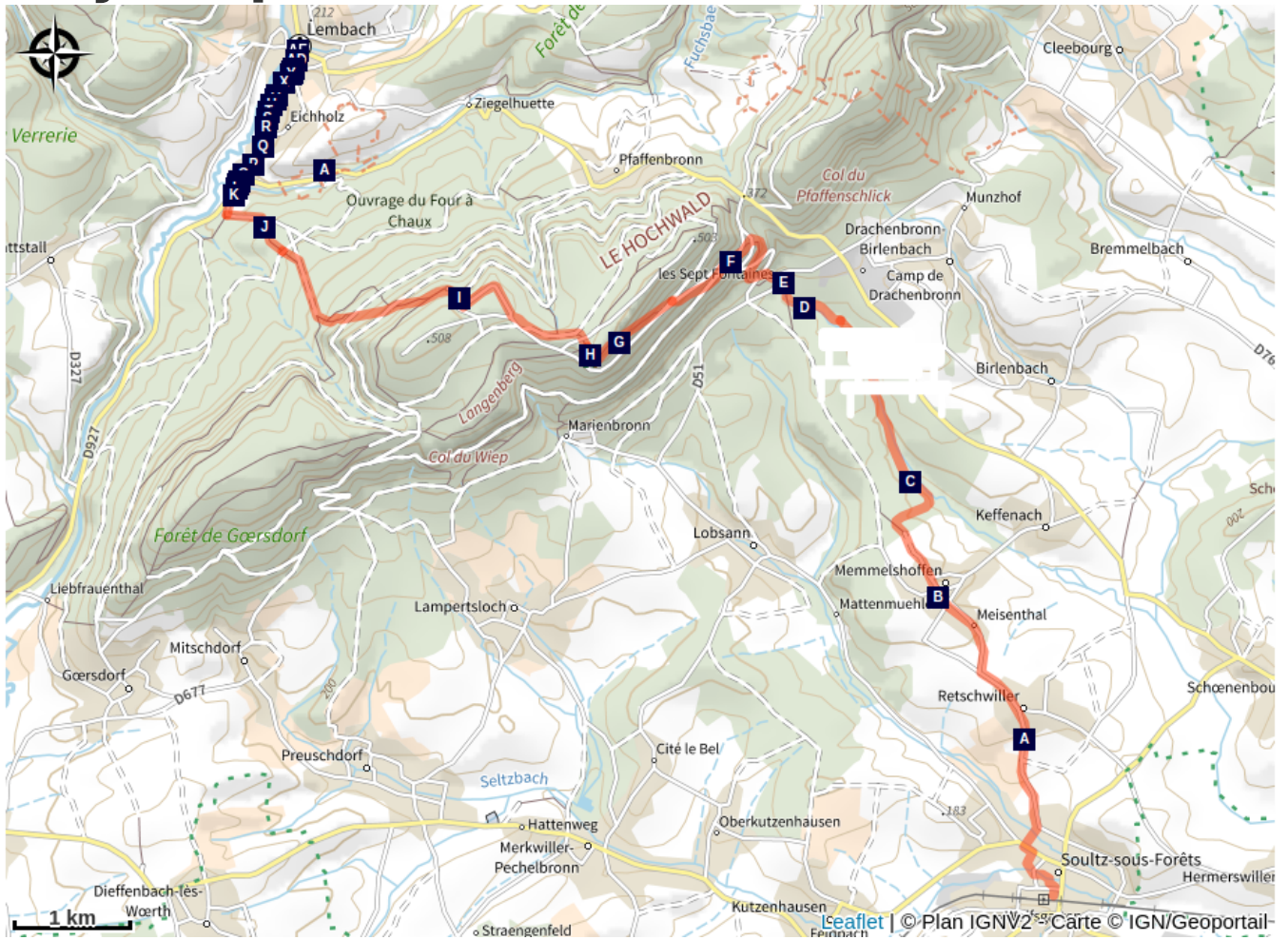



Min elevation 0 m Max elevation 0 m

Tout au long du chemin, suivre le balisage rectangle bleu :



# On your path...



 Lembach Lime kiln - Maginot line work (A)

# All useful information

## How to come ?

### Transports

#### Gare SNCF

ligne TER Strasbourg - Wissembourg  
[arrêt Soultz-sous-Forêts]

vélo Fluo en gare de Soultz-sous-Forêts

### Access

Depuis Haguenau, prendre la D263 direction Soultz-sous-Forêts puis prendre la sortie vers la D28, Soultz /s F.

### Advised parking

Parking Relais culturel de la Saline, Palce du Général de Gaulle

## Information desks

### Office de Tourisme de l'Alsace Verte - Bureau d'information de Lembach

2 route de Bitche, 67510 Lembach

tourisme@alsace-verte.com

Tel : +33(0)3 88 86 71 45

<https://www.alsace-verte.com/#ot>



# On your path...

---



## Lembach Lime kiln - Maginot line work (A)

Strong built from 1930 to 1935 whose name comes from the locality on which it is, it was occupied from 1938 before being bombed in June 1940. The troops had to go and the fort was then occupied from 1940 to 1944 by the German army. After restoration, it was opened to the public in 1983. It consists of 6 blocks, each armed with a howitzer, a barrel, mortars, grenade launcher, twin machine guns and anti-tank guns. More info [here](#).

Attribution : SYCOPARC