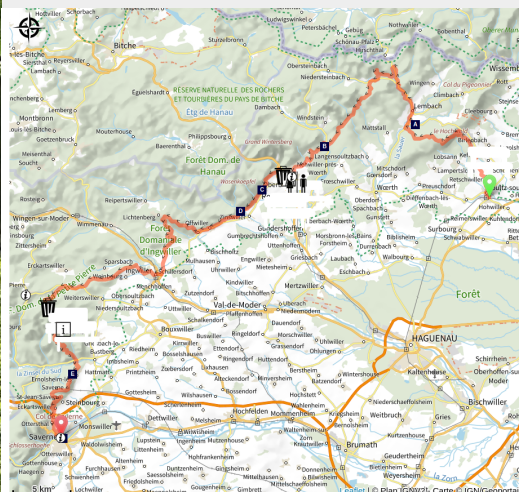


GR® 531 - variant to the Vosges Mountains Crossing

Alsace Verte



Fenêtre de paysage Offwiller (Yvon Meyer)



An alternative to the GR53, for exploring the foothills of the Northern Vosges. Our most accessible itinerary by train, which can be completed in 1, 2, or 3 stages.

Between the Alsace plain and the sandstone forest of the Northern Vosges, this route alternates between bright forest edges, incredible views, and heritage discoveries.

Useful information

Practice : Traversée du massif des Vosges

Duration : 5 days

Length : 97.1 km

Trek ascent : 2810 m

Difficulty : Hard

Type : Crossing

Themes : Géologie, Histoire & patrimoine, Étang, Point de vue

Trek

Departure : Soultz-sous-Forêt

Arrival : Saverne

Markings :  GR®

Cities : 1. Soultz-sous-Forêts

2. Retschwiller

3. Memmelshoffen

4. Drachenbronn-Birlenbach

5. Lampertsloch

6. Lembach

7. Langensoultzbach

8. Windstein

9. Niederbronn-les-Bains

10. Oberbronn

11. Zinswiller

12. Offwiller

13. Rothbach

14. Lichtenberg

15. Ingwiller

16. Weinbourg

17. Sparsbach

18. La Petite-Pierre

19. Neuwiller-lès-Saverne

20. Dossenheim-sur-Zinsel

21. Ernolsheim-lès-Saverne

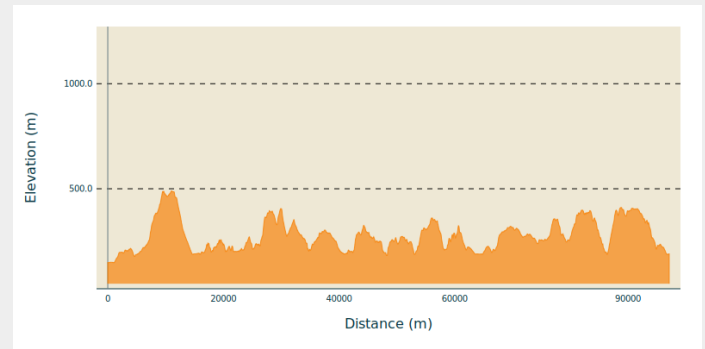
22. Saint-Jean-Saverne

23. Eckartswiller

24. Ottersthal

25. Saverne

Altimetric profile



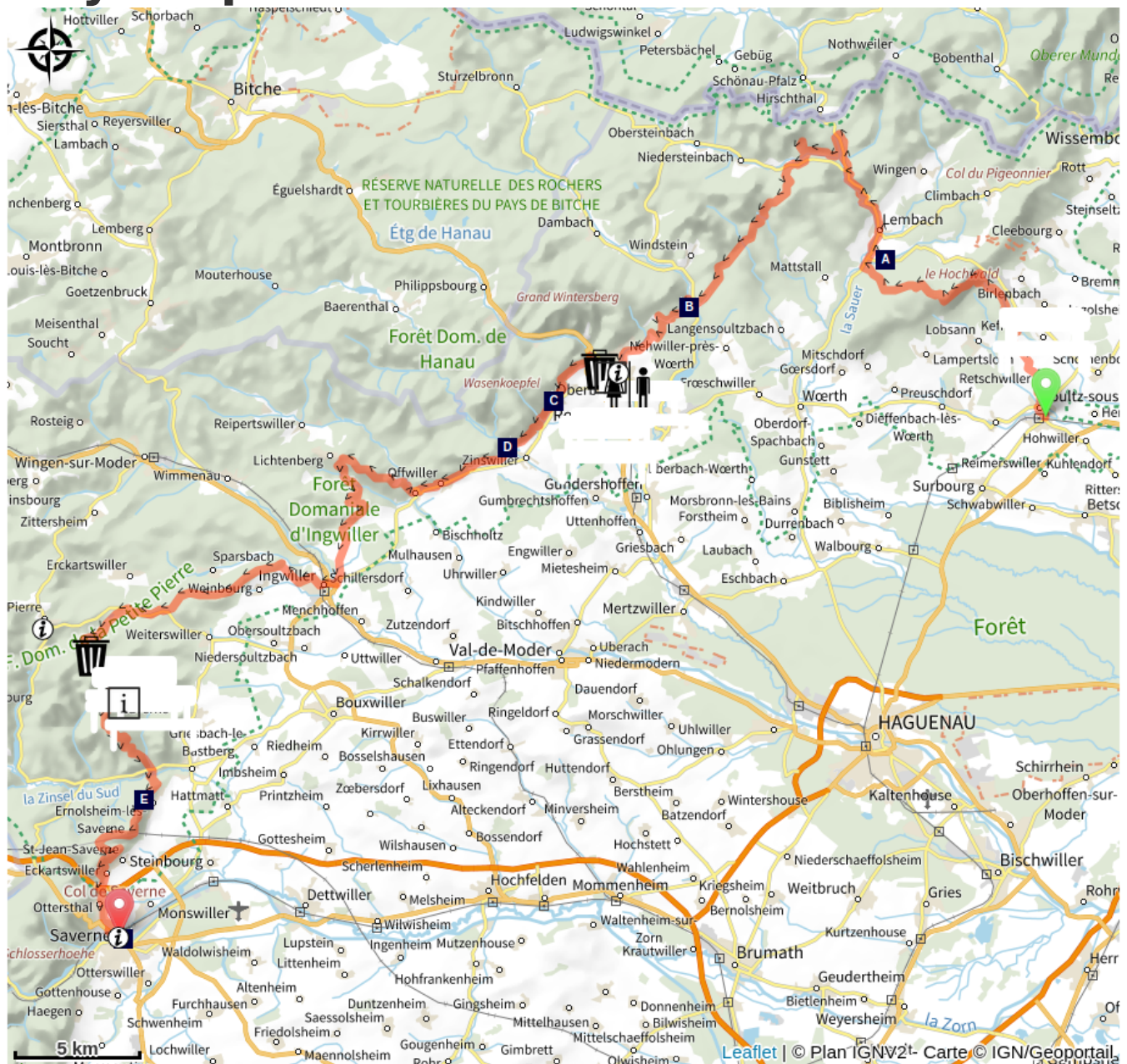
Min elevation 148 m Max elevation 490 m


From Soultz-sous-Forêts to Saverne, the GR531 takes you from the plains of Alsace to the iconic castles of the Northern Vosges. It takes you along rivers, allows you to discover our Celtic and industrial heritage, and offers beautiful panoramic views. Marked with a blue rectangle along the entire route, the forest, our green ocean, will punctuate your journey of discovery.

Stages :

1. GR®531 : étape 1 de Soultz-Sous-Forêt à Lembach
16.0 km / 0 m D+ / 5 h 30
2. GR®531 : étape 2 de Lembach à Niederbronn-les-Bains
25.8 km / 811 m D+ / 8 h 24
3. GR®531 : étape 3 de Niederbronn-les-Bains à Lichtenberg
16.1 km / 532 m D+ / 5 h 18
4. GR®531 : étape 4 de Lichtenberg à La Petite Pierre
20.8 km / 521 m D+ / 7 h
5. GR®531 : étape 5 de La Petite Pierre à Saverne
20.5 km / 585 m D+ / 7 h

On your path...



 Lembach Lime kiln - Maginot line work (A)

 Buckelstein Viewpoint (C)

 Warthenberg Chateau (E)

 Jaegerthal Forge (B)

 Escalade : rocher de Ziegelberg (D)

 Rohan Chateau (F)

All useful information

How to come ?

Transports

Soultz-sous-Forêts SNCF train station

Strasbourg-Wissembourg TER line

Vélo Fluo bike rental at Soultz-sous-Forêts station

NIEDERBRONN-les-BAINS SNCF train station

Strasbourg-Niederbronn-les-Bains line

Ingwiller SNCF train station

Strasbourg - Sarreguemines - Saarbrücken (Germany) line

Saverne SNCF train station

Strasbourg - Metz line

Strasbourg - Nancy line

Strasbourg - Sarrebourg line

Strasbourg - Paris Inoui TGV

Environmental sensitive areas

Along your trek, you will go through sensitive areas related to the presence of a specific species or environment. In these areas, an appropriate behaviour allows to contribute to their preservation. For detailed information, specific forms are accessible for each area.

Réserve nationale de chasse et de faune sauvage de La Petite Pierre

Sensitivity period: January, February, March, April, May, June, July, August, September, October, November, Decembre

Contact:

Email : contact@parc-vosges-nord.fr Tél. : 03 88 01 49 59

Véritable sanctuaire de 2 700 hectares géré par l'Office français de la biodiversité, cette réserve est dédiée à l'étude et à la préservation de la grande faune forestière des Vosges du Nord. Elle constitue un site de référence mondial pour le suivi du cerf élaphe, du chevreuil et du sanglier dans leur habitat naturel de grès et de hêtraie-sapinière. Ce territoire préservé sert également de zone de quiétude essentielle pour le maintien de populations animales denses et pour la recherche scientifique sur les équilibres sylvo-cyanegetiques. Au-delà de sa mission technique, elle protège des paysages emblématiques où la nature sauvage s'exprime avec une force et une sérénité remarquables.

Réglementation dans la réserve :

Afin de préserver la quiétude de la réserve, l'arrêté préfectoral du 1er mars 2005 réglemente différentes activités :

Tout acte de chasse est interdit ;

L'accès aux véhicules à moteur est interdit à l'exception des véhicules de l'Etat ou de secours, des gestionnaires et des propriétaires des terrains enclavés ;

L'accès à pied, en vélo ou à cheval est seulement autorisé de jour et sur les itinéraires balisés à cet effet ;

Les chiens doivent être tenus en laisse et circuler sur les sentiers balisés ;

Le camping et le bivouac sont interdits ;

L'usage de source sonore est interdit ;

L'allumage de feu est interdit.

i Information desks

Information Office of Niederbronn-les-Bains - Head Office of Alsace Verte Tourist Office

6 place de l'Hôtel de Ville, 67110
Niederbronn-les-Bains

tourisme@alsace-verte.com

Tel : +33 (0)3 88 80 89 70

<https://www.alsace-verte.com/#ot>



Tourist Office of Hanau - La Petite Pierre

2A rue du Château, 67290 La Petite-Pierre

tourisme@hanau-lapetitepierre.alsace

Tel : +33 (0)3 88 70 42 30

<http://www.tourisme.hanau-lapetitepierre.alsace/>



Tourist Office of the Pays de Saverne

37 Grand'rue, 67700 Saverne

contact@tourisme-saverne.fr

Tel : +33 (0)3 88 91 80 47

<http://www.tourisme-saverne.fr/>



On your path...



Lembach Lime kiln - Maginot line work (A)

Strong built from 1930 to 1935 whose name comes from the locality on which it is, it was occupied from 1938 before being bombed in June 1940. The troops had to go and the fort was then occupied from 1940 to 1944 by the German army. After restoration, it was opened to the public in 1983. It consists of 6 blocks, each armed with a howitzer, a barrel, mortars, grenade launcher, twin machine guns and anti-tank guns. More info [here](#).

Attribution : SYCOPARC



Jaegerthal Forge (B)

A first forge was built in 1602 on behalf of the Hanau Lichtenberg. Ruined during the Thirty Years War, it was replaced by another in 1684, consisting of a blast furnace, two forges and a martinet. The blast furnace stopped in 1885 then the activity in 1890. One can see there the stone coal hall, the iron shop, the employee's lodging on the floor, the hydraulic installation on the Schwartzbach. The blast furnace was in the lower part of the hamlet. (Sources: Mérimée)

Attribution : JP Jenny



Buckelstein Viewpoint (C)

Un beau point de vue depuis un rocher de grès sur la commune d'Oberbronn et la plaine d'Alsace.

Attribution : A. Dorschner



🧗 Escalade : rocher de Ziegelberg (D)

Rocher équipé et conventionné pour la pratique de l'escalade avec matériel approprié sauf indications contraires présentes sur site. Cette convention a été élaborée conformément à la charte pour la pratique de l'escalade sur les rochers du Parc naturel régional des Vosges du Nord (http://www.parc-vosges-nord.fr/medias/File/_doc_dyn/french/charte_escalade_20081223308490.pdf et http://www.parc-vosges-nord.fr/medias/File/_doc_dyn/french/livret_escalade_compo-escalade1223300156.pdf).

Avant de vous rendre sur le site pour grimper, merci de prendre connaissance des restrictions temporaires à l'adresse suivante : http://www.escalade-alsace.com/forum/weblog_entry.php?e=509

Dans tous les cas, merci de vous conformer aux informations présentes sur le site.

Attribution : Pierre Wetta - <http://www.escalade-alsace.com>

🏰 Warthenberg Chateau (E)

A Roman fortress built in the 12th century, also known as the Daubenschlag Castle, the name of the rock on which it was built. The castle was quickly abandoned, perhaps even before being completed. It was not lost for everyone, however, as the surrounding inhabitants used it as a stone quarry.



🏰 Rohan Chateau (F)

With its huge neoclassical facade, the castle recalls the glory of the Bishops Princes and testifies to the historic role of Saverne. If the construction of the castle, begun in 1779, was interrupted in 1789 because of the Revolution, it replaced from 1790 the old square castle. In ruins and threatened with demolition at the beginning of the 19th, it was finally restored by Napoleon III before being transformed into barracks after the war of 1870. It was acquired by the city of Saverne in 1952.

Attribution : A.Dorschner