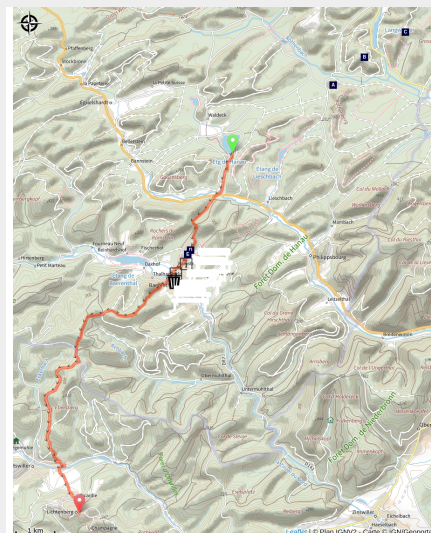


GR® 532 : étape 4 de l'Etang de Hanau à Lichtenberg

Pays de Bitche



Grand Etang de Baerenthal (J.Cherot)



Quatrième étape de la variante 2 de la Traversée du Massif des Vosges, cette randonnée relie l'Etang de Hanau à Lichtenberg.

Le sentier de Grande Randonnée® 532 est une variante de la Traversée du Massif des Vosges qui relie Wissembourg à Belfort.

Cette randonnée en itinérance, parcourt les forêts du Massif des Vosges, en commençant par le Parc naturel régional des Vosges du Nord. Cette étape permet de traverser l'océan de forêt des Vosges du Nord. Elle vous mènera à Baerenthal, son château et son étang baignable puis à Lichtenberg et son château.

Useful information

Practice : Walking

Duration : 4 h 36

Length : 13.9 km

Trek ascent : 554 m

Difficulty : Medium



Type : Crossing

Themes : Étang, Château église abbaye

Trek

Departure : Etang de Hanau,
Philippsbourg

Arrival : Rue de l'église, Lichtenberg

Markings :  Club Vosgien  GR®

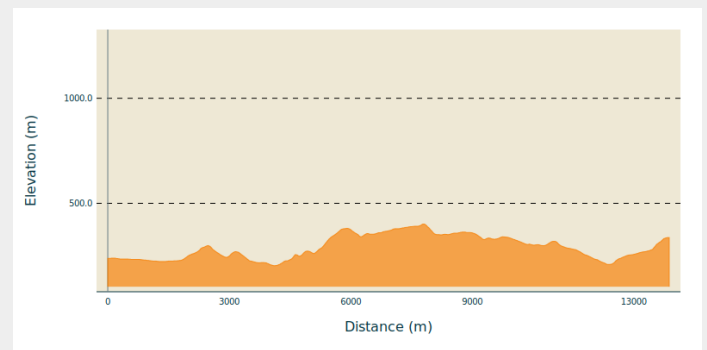
Cities : 1. Philippsbourg

2. Baerenthal

3. Reipertswiller

4. Lichtenberg

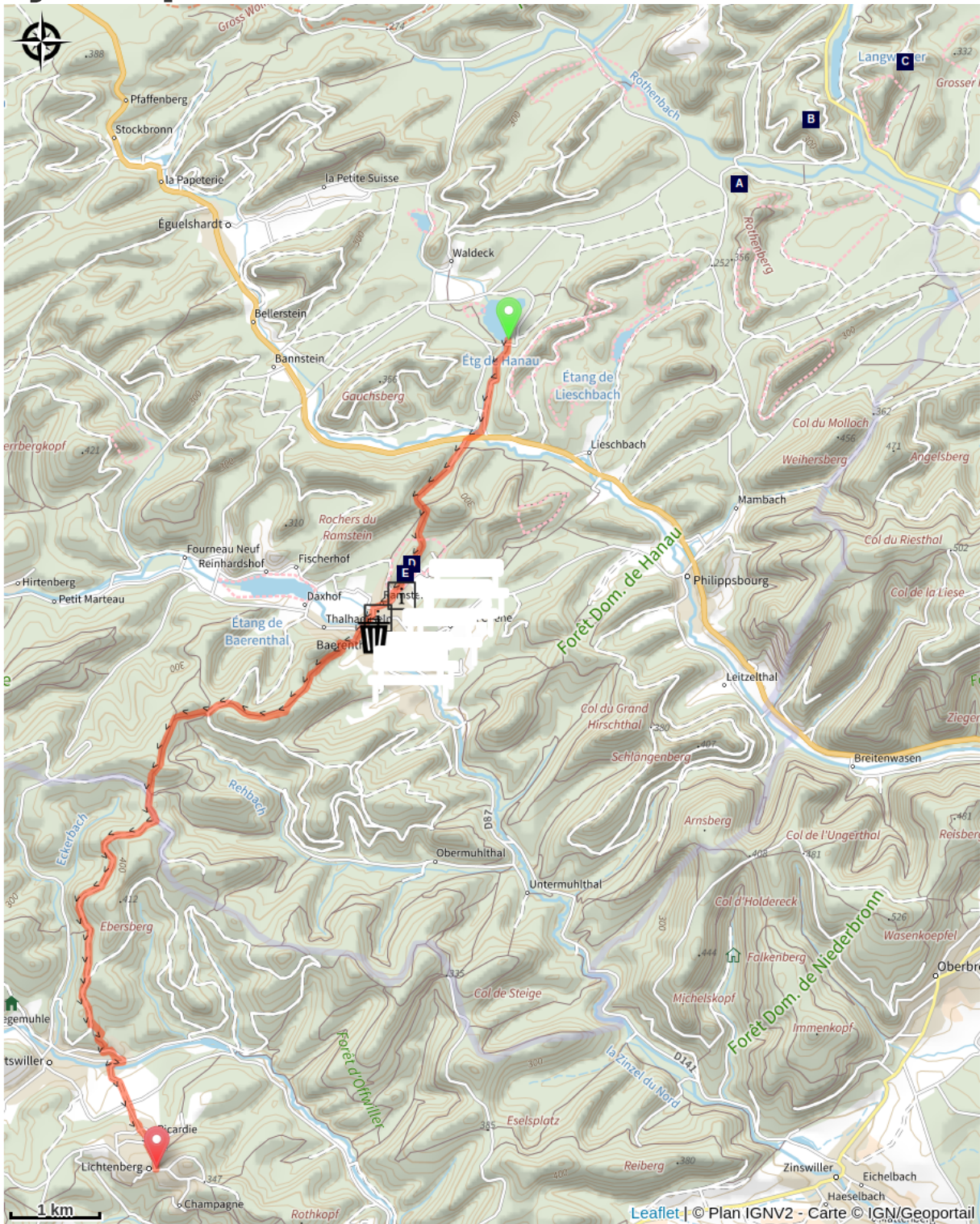
Altimetric profile








Min elevation 203 m Max elevation 401 m

Tout au long du chemin, suivre le balisage rectangle jaune :

On your path...



-  Rothenburg Chateau (A)
-  Rocher du Pilsfels (C)
-  Ramstein Underground Passage (E)

-  Rocher de l'Abrahamfels (B)
-  Ramstein fortified Chateau (D)

All useful information

Advices

Carte IGN :

- 3713ET - BITCHE
- 3714ET - LA PETITE-PIERRE

How to come ?

Access

Depuis Haguenau, prendre la D1062 direction Niederbronn-les-Bains. Poursuivre jusqu'à Philippsbourg. Après Lieschbach, prendre la petite route à droite.

Advised parking

Parking de l'Etang de Hanau

Environmental sensitive areas

Along your trek, you will go through sensitive areas related to the presence of a specific species or environment. In these areas, an appropriate behaviour allows to contribute to their preservation. For detailed information, specific forms are accessible for each area.

Réserves biologiques

Sensitivity period: January, February, March, April, May, June, July, August, September, October, November, Decembre

Contact:

Email : contact@parc-vosges-nord.fr Tél. : 03 88 01 49 59

Situées au cœur du Parc naturel régional, les Réserves Biologiques des Vosges du Nord protègent des écosystèmes forestiers exceptionnels marqués par le grès rose et les tourbières. Elles constituent des laboratoires à ciel ouvert où la biodiversité, des pics forestiers au lynx boréal, évolue sans intervention humaine majeure. Ces zones refuges garantissent la préservation de paysages sauvages et de vieilles forêts indispensables à l'équilibre écologique du massif. En intégrant le réseau mondial des réserves de biosphère de l'UNESCO, elles illustrent un engagement fort pour la sauvegarde du patrimoine naturel alsacien et mosellan.

Réserve naturelle nationale des rochers et tourbières du Pays de Bitche

Sensitivity period: January, February, March, April, May, June, July, August, September, October, November, Decembre

Contact:

Email : contact@parc-vosges-nord.fr Tél. : 03 88 01 49 59

Située en Moselle, cette réserve protège un paysage fascinant où se côtoient d'impressionnants rochers de grès rose et des tourbières fragiles aux allures de toundra.

C'est un véritable sanctuaire pour une biodiversité rare, abritant des plantes carnivores et des espèces reliques de l'époque glaciaire.

Le site offre des sentiers de découverte permettant d'admirer ces écosystèmes uniques tout en sensibilisant à la préservation de cet équilibre naturel délicat.

C'est une destination incontournable pour les amoureux de nature sauvage et de géologie spectaculaire au cœur du Parc naturel régional des Vosges du Nord.

Créée en 1998, cette réserve naturelle est constituée de rochers et de tourbières dans un environnement de hêtraies-chênaies acidiphiles et de forêts de pins sylvestres.

Arrêtés préfectoraux de protection de biotope : Eglise Protestante De Baerenthal

Sensitivity period: January, February, March, April, May, June, July, August, September, October, November, Decembre

Contact:

Email : contact@parc-vosges-nord.fr Tél. : 03 88 01 49 59

Voici une présentation de l'Arrêté Préfectoral de Protection de Biotope (APPB) concernant l'église protestante de Baerenthal :

Ce dispositif réglementaire protège spécifiquement les combles et le clocher de l'édifice, qui abritent une colonie de reproduction majeure de Grands Murins et de Vespertilions à oreilles échancrées. L'arrêté garantit la tranquillité de ces espèces protégées en interdisant toute intrusion humaine ou modification lumineuse durant la période critique de mars à octobre. Ce sanctuaire niché au cœur du village de Baerenthal démontre l'importance des bâtiments anciens comme relais de biodiversité au sein du corridor écologique des Vosges du Nord. En sécurisant ce site de mise bas, la préfecture assure la survie à long terme de ces populations de chauves-souris, indispensables à la régulation naturelle des insectes en zone forestière.

Arrêtés préfectoraux de protection de biotope : Souterrains Du Ramstein

Sensitivity period:

Contact:

Email : contact@parc-vosges-nord.fr Tél. : 03 88 01 49 59

Situés à proximité des ruines du château éponyme à Baerenthal, ces souterrains creusés dans le grès constituent un site d'hibernation majeur pour plusieurs espèces de chauves-souris menacées. L'arrêté protège la tranquillité de ce gîte hivernal en interdisant formellement l'accès aux cavités durant la période de léthargie des chiroptères, de l'automne au printemps. Ce milieu souterrain offre une hygrométrie stable et une protection contre le gel, conditions vitales pour la survie du Grand Murin et du Petit Rhinolophe. En sécurisant ce site niché dans un environnement forestier préservé, cette mesure renforce le réseau de corridors écologiques essentiels à la biodiversité du Pays de Bitche.

Arrêtés préfectoraux de protection de biotope : Forêt de Hanau Mouterhouse Sturzelbronn Goendersberg

Sensitivity period: January, February, March, April, May, June, July, August, September, October, November, Decembre

Contact:

Email : contact@parc-vosges-nord.fr Tél. : 03 88 01 49 59

Ce vaste ensemble forestier de grès des Vosges du Nord est protégé pour sa richesse exceptionnelle en milieux humides, incluant tourbières, étangs oligotrophes et ruisseaux acides. L'arrêté préfectoral vise spécifiquement la préservation d'espèces emblématiques comme la Cigogne noire, le Grand Tétrás (historiquement) et des plantes rares telles que les droséras. La réglementation encadre les activités sylvicoles et les usages de loisirs afin de maintenir l'intégrité de ces zones de quiétude indispensables à la faune sauvage. Ce biotope complexe, marqué par une forte naturalité, constitue l'un des cœurs de nature les plus sauvages et les mieux préservés du massif vosgien.

i Information desks

Tourist Office of Hanau - La Petite Pierre

2A rue du Château, 67290 La Petite-Pierre

tourisme@hanau-lapetitepierre.alsace

Tel : +33 (0)3 88 70 42 30

<http://www.tourisme.hanau-lapetitepierre.alsace/>



On your path...



Rothenburg Chateau (A)

The castle dates back to the 9th century. It was part of the County of Bitche in 1353 before becoming a den for knight-robbers, which earned him to be ravaged by the Strasbourg militia. It is in ruins since the 16th century. In 1938, he was integrated into the passive defense system of the Maginot Line and was occupied by the troops until 1940, but did not know the fight.

Attribution : SYCOPARC



Rocher de l'Abrahamfels (B)

Rock of the Abrahamfels

Attribution : Guy Schnell - <http://www.randoalsacevosges.com>



Rocher du Pilsfels (C)

Rock Pilsfels

Attribution : Guy Schnell - <http://www.randoalsacevosges.com>



Ramstein fortified Chateau (D)

Built at the end of the 13th century by the Lords of Winstein, Ramstein Castle was intended to control or prohibit access to the Zinsel Valley. But during the 14th century, the lords of Ramstein transformed their castle into a veritable den of brigands, pillaging and ransoming the entire region. Faced with this situation, the people of Strasbourg, with the help of their Bernese allies, organized a punitive expedition against the fortress and destroyed it in 1335.

Attribution : PNRVN - A.Serylo



Ramstein Underground Passage (E)

These former military undergrounds served as a shelter for the inhabitants of Baerenthal during the fighting of the winter of 1944-45. Consisting of two parallel galleries connected by four shorter galleries, their entries have been closed since 1990 by special "bat" grids. Indeed, the temperature and the humidity during the winter are favorable to the hibernation of these animals. 11 different species were observed there.

Attribution : PNRVN - A.Serylo