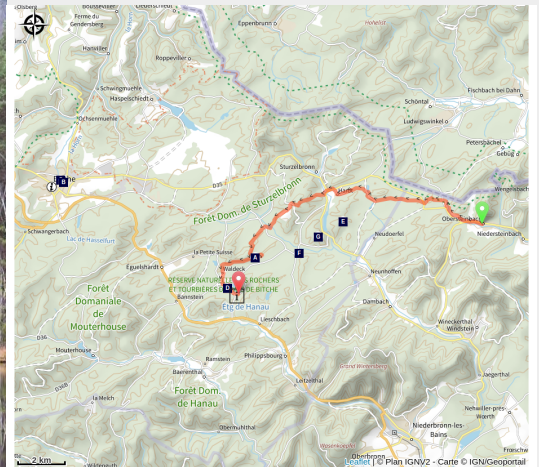


# GR® 532 : étape 3 d'Obersteinbach à l'Etang de Hanau

Alsace Verte



Etang de l'Erbsenweiher (A. Dorschner)



Troisième étape de la variante 2 de la Traversée du Massif des Vosges, cette randonnée relie Obersteinbach à l'Etang de Hanau à Philippsbourg.

Le sentier de Grande Randonnée® 532 est une variante de la Traversée du Massif des Vosges qui relie Wissembourg à Belfort.

Cette randonnée en itinérance, parcourt les forêts du Massif des Vosges, en commençant par le Parc naturel régional des Vosges du Nord. Cette étape est l'une des plus belles du parcours. Elle traverse une forêt en libre évolution puis vous fait longer 3 étangs historiques, riche en biodiversité. Vous découvrirez également de magnifiques rochers de grès dont certains surmontés de château.

## Useful information

Practice : Walking

Duration : 6 h

Length : 18.0 km

Trek ascent : 399 m

Difficulty : Medium

Type : Crossing

Themes : Géologie, Faune & Flore, Étang, Château église abbaye

# Trek

**Departure** : Rue principale,  
Obersteinbach

**Arrival** : Etang de Hanau, Philippsbourg

**Markings** :  Club Vosgien  GR®

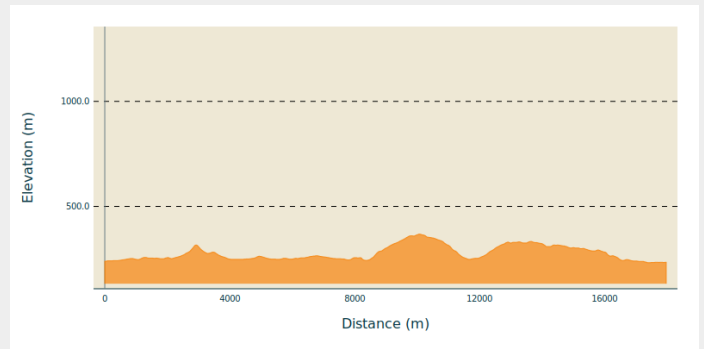
**Cities** : 1. Obersteinbach

2. Sturzelbronn

3. Éguelshardt

4. Philippsbourg

## Altimetric profile



Min elevation 232 m Max elevation 368 m

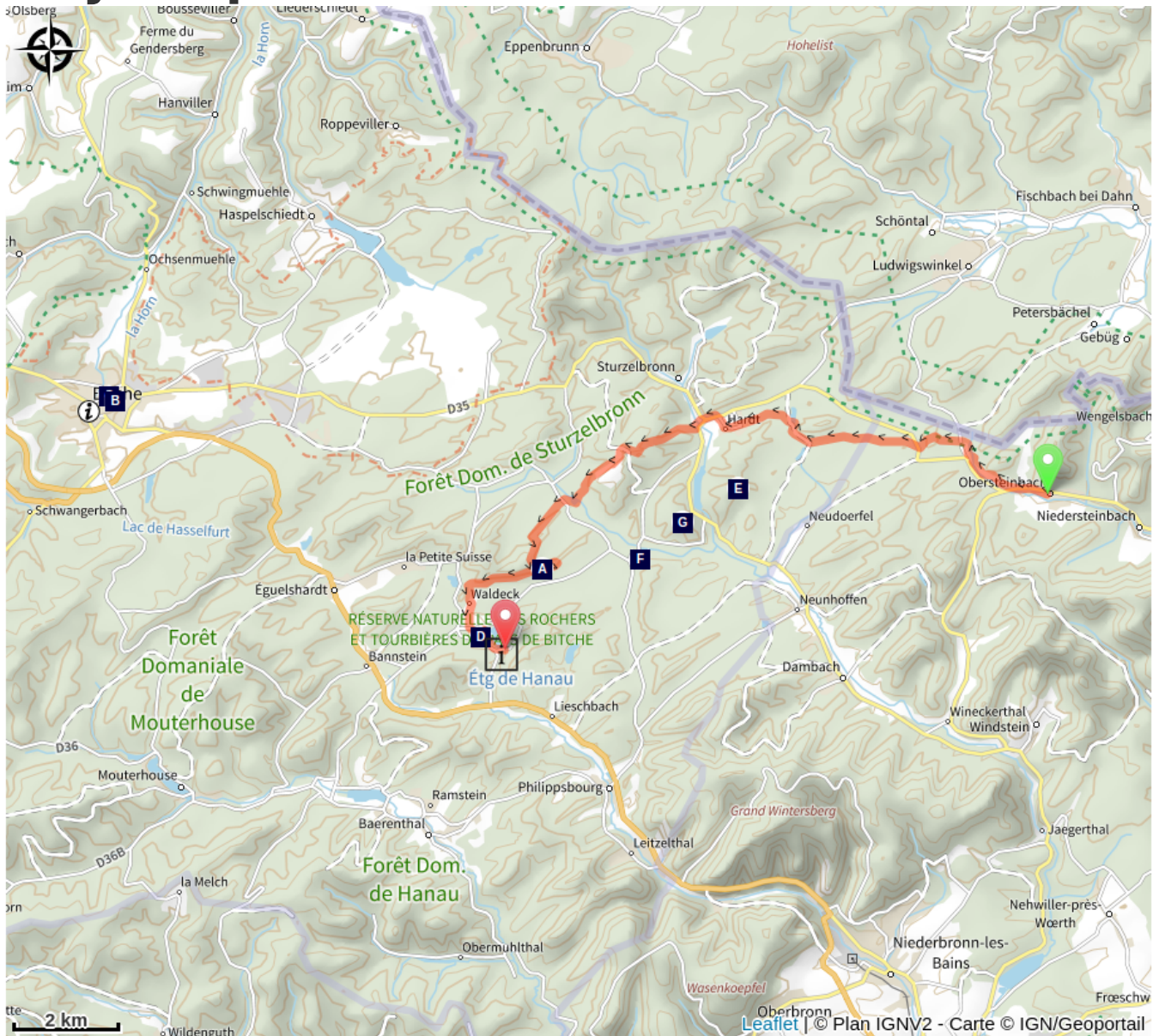
Tout au long du chemin, suivre le balisage rectangle jaune :








Merci de rester sur les sentiers et de respecter les limites de la réserve naturelle nationale symboliser par ce logo :



Attention de mars à juillet, l'accès à certains sites peut être restreint en raison du nichage du Faucon pèlerin. Merci de respecter la quiétude de la faune.

# On your path...



-  Erbsenfelsen rocks (A)
-  Garden for the Peace of Bitche (C)
-  Rocher du Pilsfels (E)
-  Rocher de l'Abrahamfels (G)
-  Citadel of Bitche (B)
-  Peatland (D)
-  Rothenburg Chateau (F)

# All useful information

## **Advices**

Carte IGN :

- 3814ET - HAGUENAU LEMBACH
- 3713ET - BITCHE

## **How to come ?**

### Access

Depuis Haguenau, prendre la D27 direction Woerth / Morsbronn-les-Bains. A Woerth, poursuivre direction Lembach puis continuer sur la D3 vers Obersteinbach.

### Advised parking

Parking, rue principale face à chez Anthon

# Environmental sensitive areas

Along your trek, you will go through sensitive areas related to the presence of a specific species or environment. In these areas, an appropriate behaviour allows to contribute to their preservation. For detailed information, specific forms are accessible for each area.

## Réserves biologiques

Sensitivity period: January, February, March, April, May, June, July, August, September, October, November, Decembre

Contact:

Email : [contact@parc-vosges-nord.fr](mailto:contact@parc-vosges-nord.fr) Tél. : 03 88 01 49 59

Situées au cœur du Parc naturel régional, les Réserves Biologiques des Vosges du Nord protègent des écosystèmes forestiers exceptionnels marqués par le grès rose et les tourbières. Elles constituent des laboratoires à ciel ouvert où la biodiversité, des pics forestiers au lynx boréal, évolue sans intervention humaine majeure. Ces zones refuges garantissent la préservation de paysages sauvages et de vieilles forêts indispensables à l'équilibre écologique du massif. En intégrant le réseau mondial des réserves de biosphère de l'UNESCO, elles illustrent un engagement fort pour la sauvegarde du patrimoine naturel alsacien et mosellan.

## Arrêtés préfectoraux de protection de biotope : Oiseaux rupestres de Moselle

Sensitivity period: January, February, March, April, May, June, July, August, September, October, November, Decembre

Contact:

Email : [contact@parc-vosges-nord.fr](mailto:contact@parc-vosges-nord.fr) Tél. : 03 88 01 49 59

Cet arrêté préfectoral crée une zone de protection de 95,47 hectares au cœur des forêts domaniales de la Moselle pour préserver des oiseaux rares comme le faucon pèlerin, le grand corbeau et le hibou grand-duc. Afin d'assurer la quiétude de ces espèces sensibles, les activités sportives, la photographie et les travaux forestiers y sont strictement encadrés, voire interdits durant la période de nidification (du 1er février au 31 juillet). Le site englobe neuf secteurs remarquables, tels que l'Erbsenfelsen ou le Rocher des Sioux, où la préservation de la biodiversité prime sur les loisirs de plein air.

## Réserve naturelle nationale des rochers et tourbières du Pays de Bitche

Sensitivity period: January, February, March, April, May, June, July, August, September, October, November, Decembre

Contact:

Email : [contact@parc-vosges-nord.fr](mailto:contact@parc-vosges-nord.fr) Tél. : 03 88 01 49 59

Située en Moselle, cette réserve protège un paysage fascinant où se côtoient d'impressionnants rochers de grès rose et des tourbières fragiles aux allures de toundra.

C'est un véritable sanctuaire pour une biodiversité rare, abritant des plantes carnivores et des espèces reliques de l'époque glaciaire.

Le site offre des sentiers de découverte permettant d'admirer ces écosystèmes uniques tout en sensibilisant à la préservation de cet équilibre naturel délicat.

C'est une destination incontournable pour les amoureux de nature sauvage et de géologie spectaculaire au cœur du Parc naturel régional des Vosges du Nord.

Créée en 1998, cette réserve naturelle est constituée de rochers et de tourbières dans un environnement de hêtraies-chênaies acidiphiles et de forêts de pins sylvestres.

### **Arrêtés préfectoraux de protection de biotope : Forêt de Hanau Mouterhouse Sturzelbronn Goendersberg**

Sensitivity period: January, February, March, April, May, June, July, August, September, October, November, Decembre

Contact:

Email : [contact@parc-vosges-nord.fr](mailto:contact@parc-vosges-nord.fr) Tél. : 03 88 01 49 59

Ce vaste ensemble forestier de grès des Vosges du Nord est protégé pour sa richesse exceptionnelle en milieux humides, incluant tourbières, étangs oligotrophes et ruisseaux acides. L'arrêté préfectoral vise spécifiquement la préservation d'espèces emblématiques comme la Cigogne noire, le Grand Tétras (historiquement) et des plantes rares telles que les droséras. La réglementation encadre les activités sylvicoles et les usages de loisirs afin de maintenir l'intégrité de ces zones de quiétude indispensables à la faune sauvage. Ce biotope complexe, marqué par une forte naturalité, constitue l'un des cœurs de nature les plus sauvages et les mieux préservés du massif vosgien.

#### ***i* Information desks**

**Tourist Office of the Pays de Bitche**  
2 avenue du Général De Gaulle, 57230  
Bitche

[contact@tourisme-paysdebitche.fr](mailto:contact@tourisme-paysdebitche.fr)  
Tel : +33 (0)3 87 06 16 16  
<http://www.tourisme-paysdebitche.fr/>



# On your path...

---



## Erbsenfelsen rocks (A)

It is a sandstone wall with a strongly eroded base 25 to 30 meters high and almost 450 meters long, located on the Erbsenberg. Characterized by a large arch of 12 m wide and 8m high, it is a privileged site for the nesting of peregrine falcons and ravens.

**WARNING:** This site is protected! From February to early July, avoid approaching the rock to preserve the nesting peregrine falcon. Please respect the access restrictions if mentioned locally.

Attribution : <http://vers-le-vent.blogspot.fr/>



## Citadel of Bitche (B)

### The Citadel at Bitche

A true military master piece, the Citadel is the most important historical site in Pays de Bitche.

In the past, Pays de Bitche was the setting for many wars and invasions and of which the castle on the site of Bitche Citadel was a centrepiece. Neither the Swedish, the region of Lorraine, the French nor the Germans were able overthrow this stronghold.

In 1680, the castle was replaced by the Citadel designed by Vauban. It was dismantled in 1697, but rebuilt in 1740 by the architect Cormontaigne.

The most glorious feat was conducted by Commander Teyssier and his garrison during the 1870 Franco-Prussian war. While the rest of France was capitulated, they resisted for 230 days.

### The visit

Equipped with headphones, the visit around the Citadel takes you through the underground passages allowing you to relive the resistance against the Germans (1870-1871).

On the platform of the Citadel, the historical museum “The Men during the 1870 War” has records and photos, and a collection of arms and uniforms worn by the men on the battlefield. The recently restored Vauban Chapel exposes an original relief map of Bitche dating to 1794 which is now classified as a Historical Monument.

The Citadel is one the “Great attractions in Moselle”. The sublime Garden for Peace is at the foot of its ramparts

NOTE: the tariff for the citadel no longer includes the entry fee into the gardens. With the entrée ticket you now receive a reduced rate into the gardens (2euros/pers).

Adresse :

Rue Bombelles par Rue des Tilleuls  
06/15/2026 • GR®532 : étape 3 d'Obersteinbach à l'Etang de Hanau

57230 BITCHE



## ✿ Garden for the Peace of Bitche (C)

This garden, created in 2003, wants to be the commitment of a commitment of the future. Over 500m, a succession of different open gardens, each with its own history and ambition, revolves around a belvedere promenade, thus forming a floral universe combining glass, crystal, rustic plants, wrought iron ... It is part of the extension of the Jardins en Troc festival.

Attribution : SYCOPARC



## ✿ Peatland (D)

This peat bog is part of the Natural Reserve of Rocks and Peatlands of Bitche. Peat bogs, which are original in Western Europe, are very fragile wetlands with remarkable flora such as sundew, small carnivorous plants or Sphagnum mosses that can absorb a large amount of water like a sponge. There are also many dragonflies and amphibians.

Attribution : PNRVN - A.Serylo



## 🌐 Rocher du Pilsfels (E)

### Rock Pilsfels


Attribution : Guy Schnell - <http://www.randoalsacevosges.com>



## 🏰 Rothenburg Chateau (F)

The castle dates back to the 9th century. It was part of the County of Bitche in 1353 before becoming a den for knight-robbers, which earned him to be ravaged by the Strasbourg militia. It is in ruins since the 16th century. In 1938, he was integrated into the passive defense system of the Maginot Line and was occupied by the troops until 1940, but did not know the fight.

Attribution : SYCOPARC



## 🌐 Rocher de l'Abrahamfels (G)

### Rock of the Abrahamfels

Attribution : Guy Schnell - <http://www.randoalsacevosges.com>