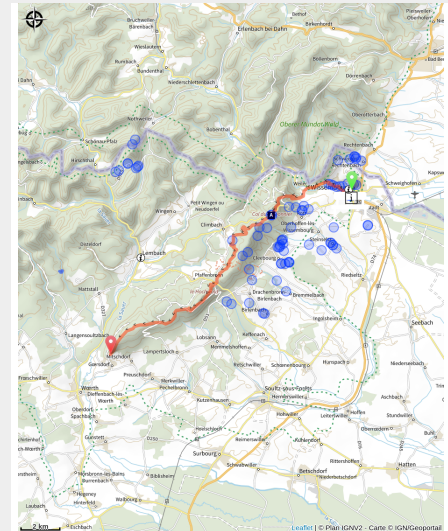


# GR® 532 : étape 1 de Wissembourg à Lembach

Alsace Verte



Fenêtre de Paysage Source à Climbach (Yvon Meyer)



Première étape de la variante 2 de la Traversée du Massif des Vosges, cette randonnée relie Wissembourg à Goersdorf.

Le sentier de Grande Randonnée® 532 est une variante de la Traversée du Massif des Vosges qui relie Wissembourg à Belfort.

Cette randonnée en itinérance, parcourt les forêts du Massif des Vosges, en commençant par le Parc naturel régional des Vosges du Nord. Elle permet de découvrir des paysages d'exception, en commençant par le Massif du Hochwald du col du pigeonnier au Liebrauenberg en passant par le Sultzerkopf.

## Useful information

Practice : Walking

Duration : 7 h 12

Length : 21.4 km

Trek ascent : 638 m

Difficulty : Medium



Type : Crossing

Themes : Point de vue, Château église abbaye, Ouvrage de guerre

# Trek

**Departure** : Place de la République,  
Wissembourg

**Arrival** : Château du Liebfrauenberg,  
Goersdorf

**Markings** :  Club Vosgien  GR®

**Cities** : 1. Wissembourg

2. Climbach

3. Cleebourg

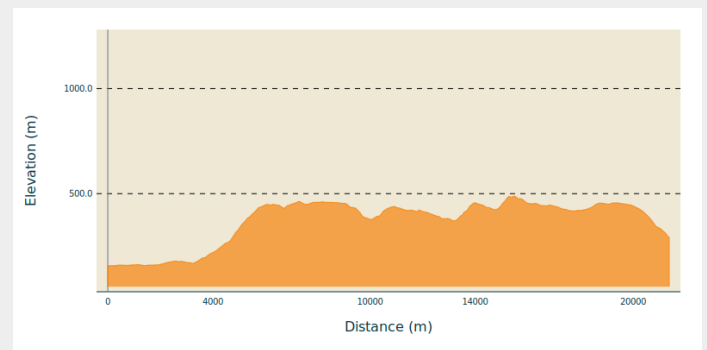
4. Lampertsloch

5. Soultz-sous-Forêts

6. Preuschkorf

7. Gœrsdorf

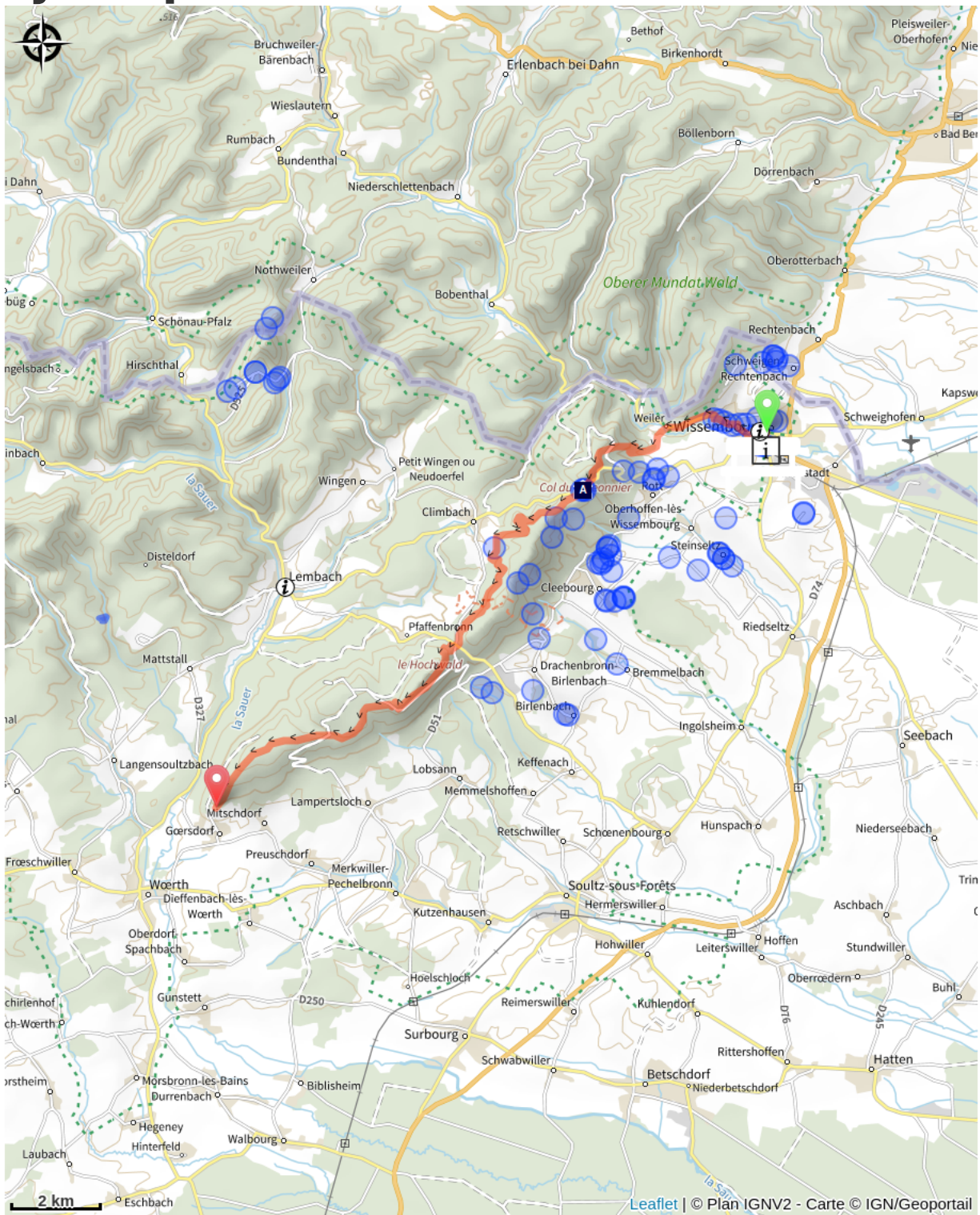
## Altimetric profile



Min elevation 157 m Max elevation 488 m

Tout au long du chemin, suivre le balisage rectangle jaune :

# On your path...



 Col du Pigeonnier shelter (A)

# All useful information

## **Advices**

Carte IGN : 3814ET - HAGUENAU LEMBACH

## **How to come ?**

Transports

### **Gare SNCF de Wissembourg**

#### **TRAIN**

- ligne TER Strasbourg - Wissembourg
- ligne Deutsche Bahn vers Mayence

#### **AUTOCAR**

- - Arrêt de bus ligne "Fluo Grand Est" devant la gare SNCF  
[www.fluo.eu](http://www.fluo.eu) - site des déplacements en Région Grand Est
- - Arrêt de bus réseau allemand « VRN » (Verkehrsverbund Rhein Neckar) devant la gare SNCF - [www.bahn.de](http://www.bahn.de) - [www.vrn.de](http://www.vrn.de) - [www.kvv.de](http://www.kvv.de)

#### **Access**

Depuis Haguenau, prendre la D263 direction Wissembourg, puis tourner à gauche pour rattraper la D3.

#### **Advised parking**

Parking de la gare de Wissembourg

**i Information desks**

**Wissembourg Information Office -  
Tourist Office of Green Alsace**

2 place du Saumon, 67160 Wissembourg

tourisme@alsace-verte.com

Tel : +33 (0)3 88 94 10 11

<https://www.alsace-verte.com/#ot>



**Office de Tourisme de l'Alsace Verte  
- Bureau d'information de Lembach**

2 route de Bitche, 67510 Lembach

tourisme@alsace-verte.com

Tel : +33(0)3 88 86 71 45

<https://www.alsace-verte.com/#ot>



# On your path...

---



## col du Pigeonnier shelter (A)

Shelter and refuge of the Club Vosgien at the Col du Pigeonnier