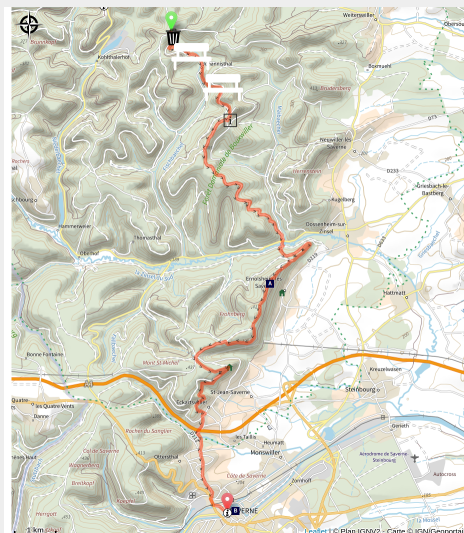


GR® 531 : étape 5 de La Petite Pierre à Saverne

Pays de Hanau



Réserve nationale de chasse et de faune sauvage (NT - PNRVN)



Cinquième étape de la variante 1 de la Traversée du Massif des Vosges, cette randonnée relie La Petite Pierre à Saverne.

Le sentier de Grande Randonnée® 531 est une variante de la Traversée du Massif des Vosges qui relie Wissembourg à Belfort.

Cette randonnée en itinérance, parcourt le Piémont des Vosges, en commençant par le Parc naturel régional des Vosges du Nord. Elle permet de découvrir de magnifiques panorama sur la plaine d'Alsace, comme au Mont Saint Michel.

Useful information

Practice : Walking

Duration : 7 h

Length : 20.5 km

Trek ascent : 585 m

Difficulty : Medium

Type : Crossing

Themes : Géologie, Faune & Flore, Point de vue, Château église abbaye

Trek

Departure : Loosthal, Neuwiller-lès-Saverne (à proximité de La Petite Pierre)

Arrival : Place du Général de Gaulle, Saverne

Markings :  GR®

Cities : 1. Neuwiller-lès-Saverne

2. Dossenheim-sur-Zinsel

3. Ernolsheim-lès-Saverne

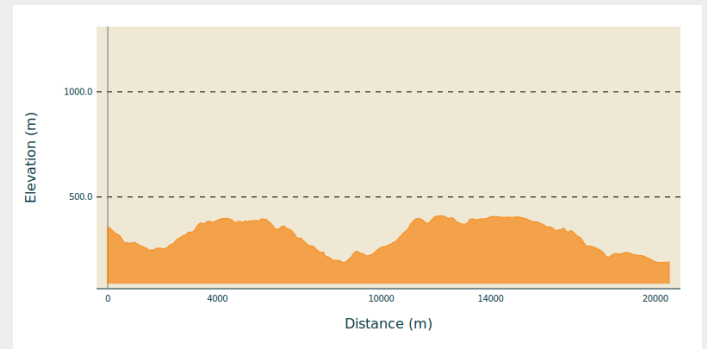
4. Saint-Jean-Saverne

5. Eckartswiller

6. Otterthal

7. Saverne

Altimetric profile



Min elevation 187 m Max elevation 411 m

Tout au long du chemin, suivre le balisage rectangle



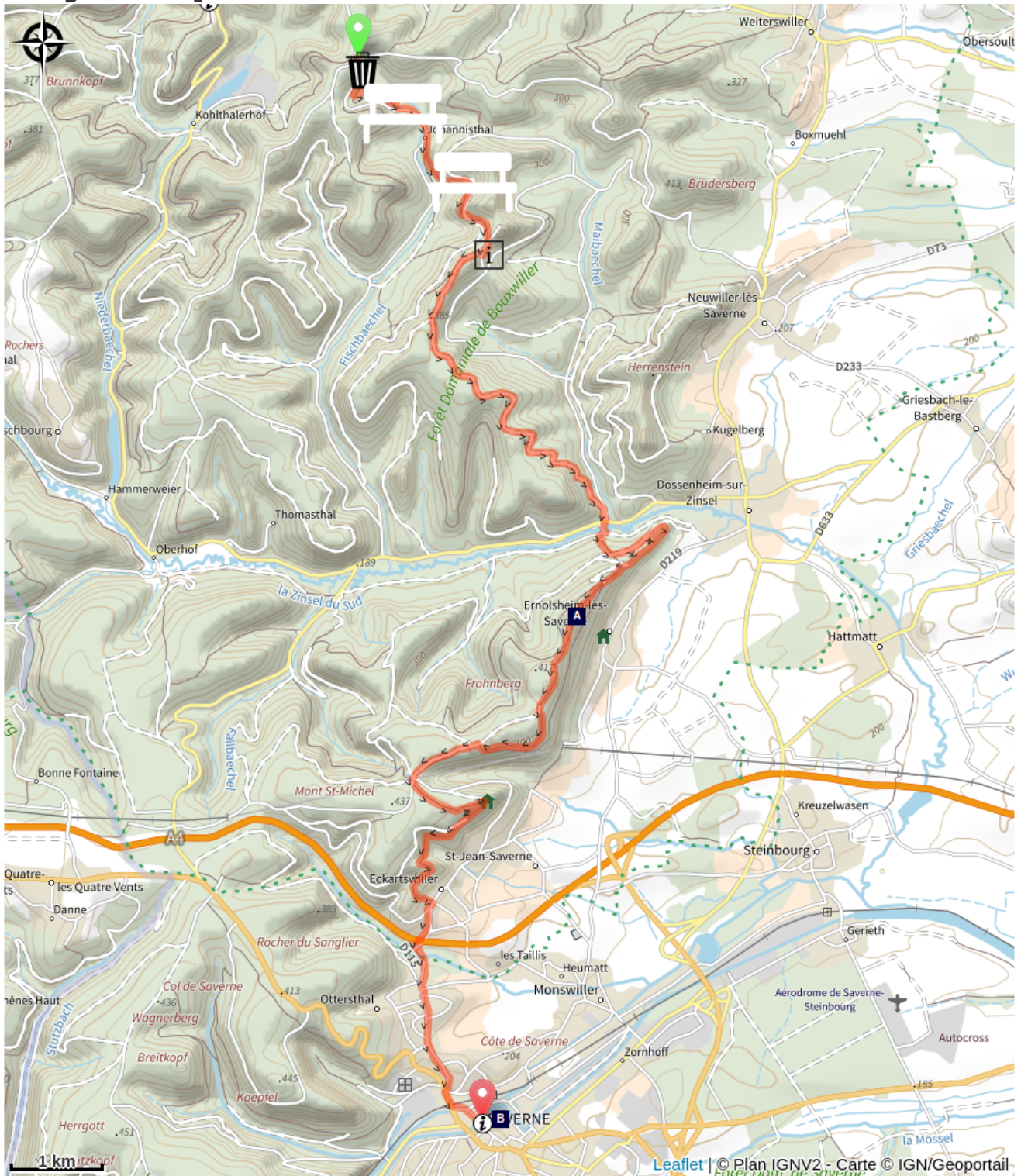
bleu :

Toutes les informations et détails sont à retrouver auprès de :

- [La Malle Postale](#) transporte vos bagages
- [TRACES Vosges du Nord](#), agence réceptive spécialisée dans l'outdoor
- [Espace Randonnée](#) vous propose de découvrir l'Alsace à pied.

Plus d'informations dans l'article [Randonnez léger ! Transport de bagages sur l'itinéraire du GR®53.](#)

On your path...



 Warthenberg Chateau (A)

 Rohan Chateau (B)

All useful information

Advices

Carte IGN : 3714ET - LA PETITE-PIERRE

How to come ?

Transports

Gares les plus proches

- **Wingen-sur-Moder** (ligne TER Strasbourg – Sarreguemines - Sarrebruck)
- **Ingwiller** (ligne TER Strasbourg – Sarreguemines - Sarrebruck)
- **Saverne** (ligne TER Strasbourg - Nancy, Strabsourg-Metz, Séléstat - Strasbourg - Saverne) + (ligne TGV Paris-Strasbourg)

www.sncf-connect.com

- Itinéraires en Alsace : www.vialsace.eu

Access

Depuis Saverne, s'engager sur la D1004 puis prendre la D122 à droite. À Hammerweyer, emprunter la D178 à droite jusqu'à La Petite-Pierre.

Advised parking

Parking de Loosthal, Neuwiller-lès-Saverne

Environmental sensitive areas

Along your trek, you will go through sensitive areas related to the presence of a specific species or environment. In these areas, an appropriate behaviour allows to contribute to their preservation. For detailed information, specific forms are accessible for each area.

Réserve nationale de chasse et de faune sauvage de La Petite Pierre

Sensitivity period: January, February, March, April, May, June, July, August, September, October, November, Decembre

Contact:

Email : contact@parc-vosges-nord.fr Tél. : 03 88 01 49 59

Véritable sanctuaire de 2 700 hectares géré par l'Office français de la biodiversité, cette réserve est dédiée à l'étude et à la préservation de la grande faune forestière des Vosges du Nord. Elle constitue un site de référence mondial pour le suivi du cerf élaphe, du chevreuil et du sanglier dans leur habitat naturel de grès et de hêtraie-sapinière. Ce territoire préservé sert également de zone de quiétude essentielle pour le maintien de populations animales denses et pour la recherche scientifique sur les équilibres sylvo-cyanegetiques. Au-delà de sa mission technique, elle protège des paysages emblématiques où la nature sauvage s'exprime avec une force et une sérénité remarquables.

Réglementation dans la réserve :

Afin de préserver la quiétude de la réserve, l'arrêté préfectoral du 1er mars 2005 réglemente différentes activités :

Tout acte de chasse est interdit ;

L'accès aux véhicules à moteur est interdit à l'exception des véhicules de l'Etat ou de secours, des gestionnaires et des propriétaires des terrains enclavés ;

L'accès à pied, en vélo ou à cheval est seulement autorisé de jour et sur les itinéraires balisés à cet effet ;

Les chiens doivent être tenus en laisse et circuler sur les sentiers balisés ;

Le camping et le bivouac sont interdits ;

L'usage de source sonore est interdit ;

L'allumage de feu est interdit.

Information desks

Tourist Office of Hanau - La Petite Pierre

2A rue du Château, 67290 La Petite-Pierre

tourisme@hanau-lapetitepierre.alsace

Tel : +33 (0)3 88 70 42 30

<http://www.tourisme.hanau-lapetitepierre.alsace/>



Tourist Office of the Pays de Saverne

37 Grand'rue, 67700 Saverne

contact@tourisme-saverne.fr

Tel : +33 (0)3 88 91 80 47

<http://www.tourisme-saverne.fr/>



On your path...

Warthenberg Chateau (A)

A Roman fortress built in the 12th century, also known as the Daubenschlag Castle, the name of the rock on which it was built. The castle was quickly abandoned, perhaps even before being completed. It was not lost for everyone, however, as the surrounding inhabitants used it as a stone quarry.



Rohan Chateau (B)

With its huge neoclassical facade, the castle recalls the glory of the Bishops Princes and testifies to the historic role of Saverne. If the construction of the castle, begun in 1779, was interrupted in 1789 because of the Revolution, it replaced from 1790 the old square castle. In ruins and threatened with demolition at the beginning of the 19th, it was finally restored by Napoleon III before being transformed into barracks after the war of 1870. It was acquired by the city of Saverne in 1952.

Attribution : A.Dorschner