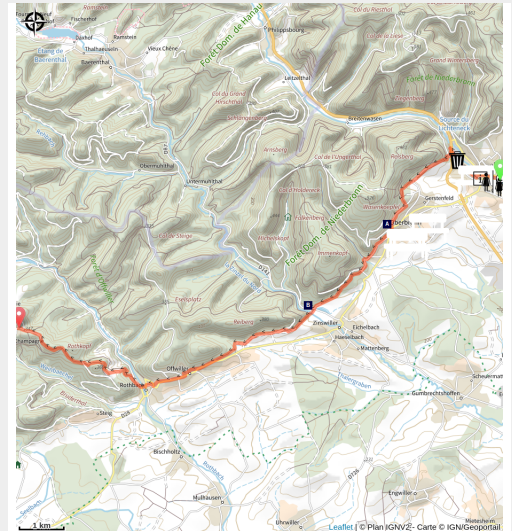


GR® 531 : étape 3 de Niederbronn-les-Bains à Lichtenberg

Alsace Verte



(Yvon Meyer)



Troisième étape de la variante 1 de la Traversée du Massif des Vosges : cette randonnée relie Niederbronn-les-Bains à Lichtenberg.

Le sentier de Grande Randonnée® 531 est une variante de la Traversée du Massif des Vosges qui relie Wissembourg à Belfort, c'est-à-dire le nord et le sud des montagnes vosgiennes.

Cette randonnée en itinérance, parcourt le Piémont des Vosges du Nord, à l'est du Parc naturel régional des Vosges du Nord. Elle permet de découvrir de magnifiques panorama sur la plaine d'Alsace !

Useful information

Practice : Traversée du massif des Vosges

Duration : 5 h 18

Length : 16.1 km

Trek ascent : 532 m

Difficulty : Medium

Type : Crossing

Themes : Point de vue, Château
église abbaye

Trek

Departure : 7, rue de la République,
Niederbronn-les-Bains

Arrival : Rue du fossé, Lichtenberg

Markings :  GR®

Cities : 1. Niederbronn-les-Bains

2. Oberbronn

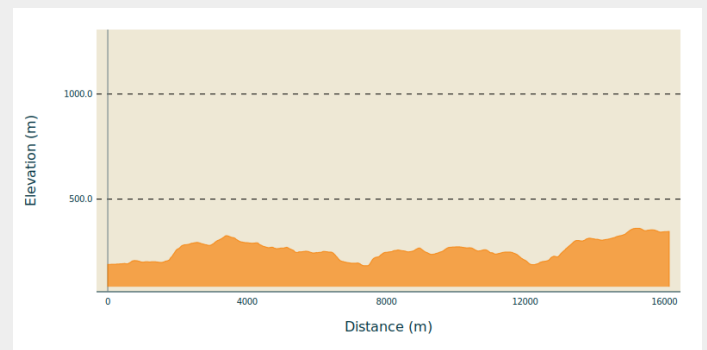
3. Zinswiller

4. Offwiller

5. Rothbach

6. Lichtenberg

Altimetric profile



Min elevation 183 m Max elevation 361 m


Tout au long du chemin, suivre le balisage rectangle bleu :



On your path...



 Buckelstein Viewpoint (A)

 Escalade : rocher de Ziegelberg (B)

All useful information

Advices

Carte IGN : 3714 ET - LA PETITE-PIERRE

How to come ?

Transports

- Gare de **Niederbronn-les-Bains**
(ligne TER Strasbourg - Haguenau - Niederbronn-les-Bains)
- Arrêt d'autocar TER à **Lichtenberg** direction gare de Ingwiller (ligne TER Strasbourg-Sarreguemines)
- Itinéraires en Alsace : www.vialsace.eu

Access

Depuis Haguenau, emprunter la D1062 direction Niederbronn, puis la D28.

Advised parking

Parking gratuit rue sœur Elisabeth Eppinger, Niederbronn-les-Bains

i Information desks

Information Office of Niederbronn-les-Bains - Head Office of Alsace Verte Tourist Office

6 place de l'Hôtel de Ville, 67110
Niederbronn-les-Bains

tourisme@alsace-verte.com

Tel : +33 (0)3 88 80 89 70

<https://www.alsace-verte.com/#ot>



Tourist Office of Hanau - La Petite Pierre

2A rue du Château, 67290 La Petite-Pierre

tourisme@hanau-lapetitepierre.alsace

Tel : +33 (0)3 88 70 42 30

<http://www.tourisme.hanau-lapetitepierre.alsace/>




On your path...



✿ Buckelstein Viewpoint (A)

Un beau point de vue depuis un rocher de grès sur la commune d'Oberbronn et la plaine d'Alsace.

Attribution : A. Dorschner



✿ Escalade : rocher de Ziegelberg (B)

Rocher équipé et conventionné pour la pratique de l'escalade avec matériel approprié sauf indications contraires présentes sur site. Cette convention a été élaborée conformément à la charte pour la pratique de l'escalade sur les rochers du Parc naturel régional des Vosges du Nord (http://www.parc-vosges-nord.fr/medias/File/_doc_dyn/french/charte_escalade_20081223308490.pdf et http://www.parc-vosges-nord.fr/medias/File/_doc_dyn/french/livret_escalade_compo-escalade1223300156.pdf).

Avant de vous rendre sur le site pour grimper, merci de prendre connaissance des restrictions temporaires à l'adresse suivante : http://www.escalade-alsace.com/forum/weblog_entry.php?e=509

Dans tous les cas, merci de vous conformer aux informations présentes sur le site.

Attribution : Pierre Wetta - <http://www.escalade-alsace.com>