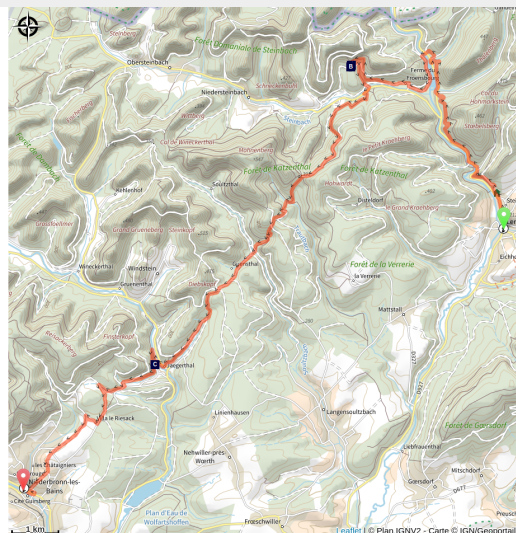


# GR® 531 : étape 2 de Lembach à Niederbronn-les-Bains

Alsace Verte



Ancienne forge de Jaegerthal (JP Jenny)



Deuxième étape de la variante 1 de la Traversée du Massif des Vosges, cette randonnée relie Lembach à Niederbronn-les-Bains.

Le sentier de Grande Randonnée® 531 est une variante de la Traversée du Massif des Vosges qui relie Wissembourg à Belfort.

Cette randonnée en itinérance, parcourt le Piémont des Vosges, en commençant par le Parc naturel régional des Vosges du Nord. Elle permet de découvrir de magnifiques panorama sur la plaine d'Alsace, en démarrant par le massif du Hochwald.

## Useful information

Practice : Walking

Duration : 8 h 24

Length : 25.8 km

Trek ascent : 811 m

Difficulty : Medium

Type : Crossing

Themes : Histoire & patrimoine, Étang, Point de vue, Château église abbaye

# Trek

**Departure** : 1 Rte de Bitche, Lembach

**Arrival** : 7, Rue de la République,  
Niederbronn-les-Bains

**Markings** :  GR®

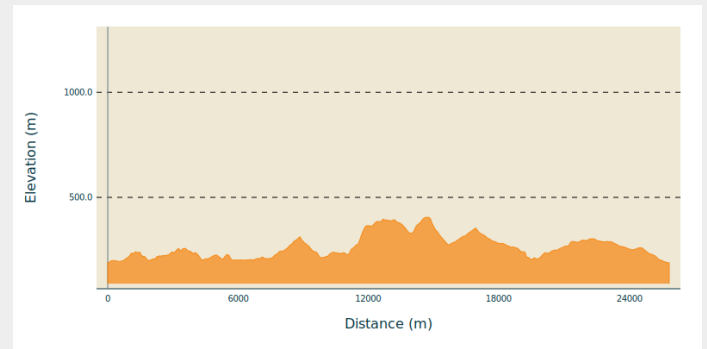
**Cities** : 1. Lembach

2. Langensoultzbach

3. Windstein

4. Niederbronn-les-Bains

## Altimetric profile



Min elevation 189 m Max elevation 405 m

Tout au long du chemin, suivre le balisage rectangle bleu :

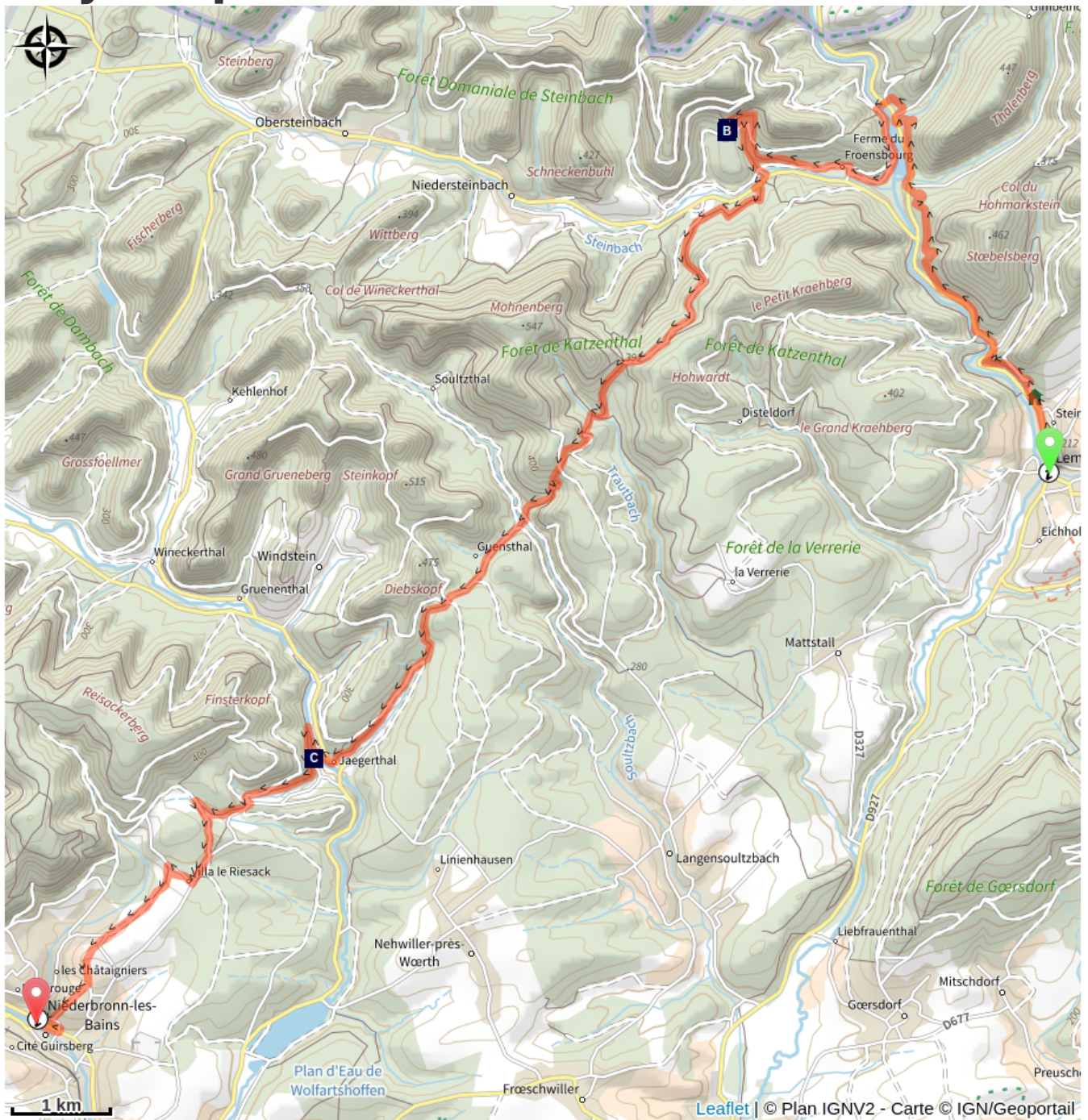


Toutes les informations et détails sont à retrouver auprès de :


- [La Malle Postale](#) transporte vos bagages
- [TRACES Vosges du Nord](#), agence réceptive spécialisée dans l'outdoor
- [Espace Randonnée](#) vous propose de découvrir l'Alsace à pied.

Plus d'informations dans l'article [Randonnez léger ! Transport de bagages sur l'itinéraire du GR®53.](#)

# On your path...



 Froensbourg Chateau (A)

 Escalade : rocher du Froensbourg (B)

 Jaegerthal Forge (C)

# All useful information

## **Advices**

Carte IGN :

- 3814ET - HAGUENAU LEMBACH
- 3714ET - LA PETITE-PIERRE

## **How to come ?**

Transports

### **LEMBACH**

AUTOCAR TER FLUO

- **310** depuis Haguenau
- **317** depuis Wissembourg (de avril à octobre, samedi, dimanche et jour férié)

<https://services.fluo.grandest.fr/fr>

### **NIEDERBRONN-les-BAINS**

TRAIN - GARE SNCF

- Ligne Strasbourg - Niederbronn-les-Bains

Access

Depuis Haguenau, emprunter la D27 direction Woerth-Lembach.

**i Information desks**

**Information Office of Niederbronn-les-Bains - Head Office of Alsace Verte Tourist Office**

6 place de l'Hôtel de Ville, 67110  
Niederbronn-les-Bains

[tourisme@alsace-verte.com](mailto:tourisme@alsace-verte.com)

Tel : +33 (0)3 88 80 89 70

<https://www.alsace-verte.com/#ot>



**Office de Tourisme de l'Alsace Verte - Bureau d'information de Lembach**

2 route de Bitche, 67510 Lembach

[tourisme@alsace-verte.com](mailto:tourisme@alsace-verte.com)

Tel : +33(0)3 88 86 71 45

<https://www.alsace-verte.com/#ot>



# On your path...

---



## Froensbourg Chateau (A)

Built in the 13th century, destroyed by Lichtenberg's troops in 1359 and then completely restored in the 15th century by the lords of Fleckenstein, the semi-troglodytic castle is built on two 40 m high rocks. Today, one can see rooms dug into the rock, an old cistern, an old square cistern as well as the remains of a residential tower whose broken arch door dates from 1481.

Attribution : SYCOPARC

---



## Escalade : rocher du Froensbourg (B)

Rock equipped and agreed for the practice of climbing with appropriate equipment unless otherwise indicated on site. This agreement was elaborated in accordance with the charter for the practice of climbing on the rocks of the Vosges du Nord Regional Nature Park ([http://www.parc-vosges-nord.fr/medias/File/\\_doc\\_dyn/french/charte\\_escalade\\_20081223308490.pdf](http://www.parc-vosges-nord.fr/medias/File/_doc_dyn/french/charte_escalade_20081223308490.pdf) and [http://www.parc-vosges-nord.fr/medias/File/\\_doc\\_dyn/french/livret\\_escalade\\_compo-escalade1223300156.pdf](http://www.parc-vosges-nord.fr/medias/File/_doc_dyn/french/livret_escalade_compo-escalade1223300156.pdf)).

Before going to the site to climb, please read the temporary restrictions at the following address: [http://www.escalade-alsace.com/forum/weblog\\_entry.php?e=509](http://www.escalade-alsace.com/forum/weblog_entry.php?e=509)

In any case, please follow the information on the site.

Attribution : SYCOPARC

---



## Jaegerthal Forge (C)

A first forge was built in 1602 on behalf of the Hanau Lichtenberg. Ruined during the Thirty Years War, it was replaced by another in 1684, consisting of a blast furnace, two forges and a martinet. The blast furnace stopped in 1885 then the activity in 1890. One can see there the stone coal hall, the iron shop, the employee's lodging on the floor, the hydraulic installation on the Schwartzbach. The blast furnace was in the lower part of the hamlet. (Sources: Mérimée)

Attribution : JP Jenny