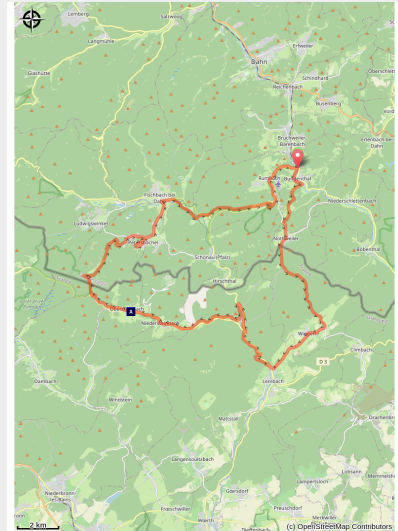


Tour de la paix

Alsace Verte - Wingen



Maison de la biosphère



Le circuit de la paix est un tour exigeant, marqué par le symbole de la colombe de la paix. En raison des nombreuses montées, il exige une certaine condition physique. La culture n'est pas en reste : le lieu-dit "Schwarze Tafel" avec des panneaux d'information retrace une partie de l'histoire franco-allemande. On y découvre le site "Area 1", l'ancien camp d'armes spéciales de la guerre froide, ainsi que la maison de la biosphère à Fischabch bei Dahn et le sentier des cimes.

Useful information

Practice : Bicycle

Duration : 6 h

Length : 48.2 km

Trek ascent : 631 m

Difficulty : Hard

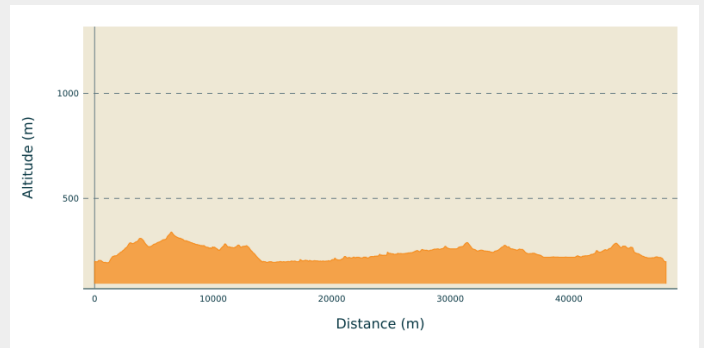
Trek

Departure : Parking de la Gare - Rumbach/Bundenthal

Arrival : Parking de la Gare - Rumbach/Bundenthal

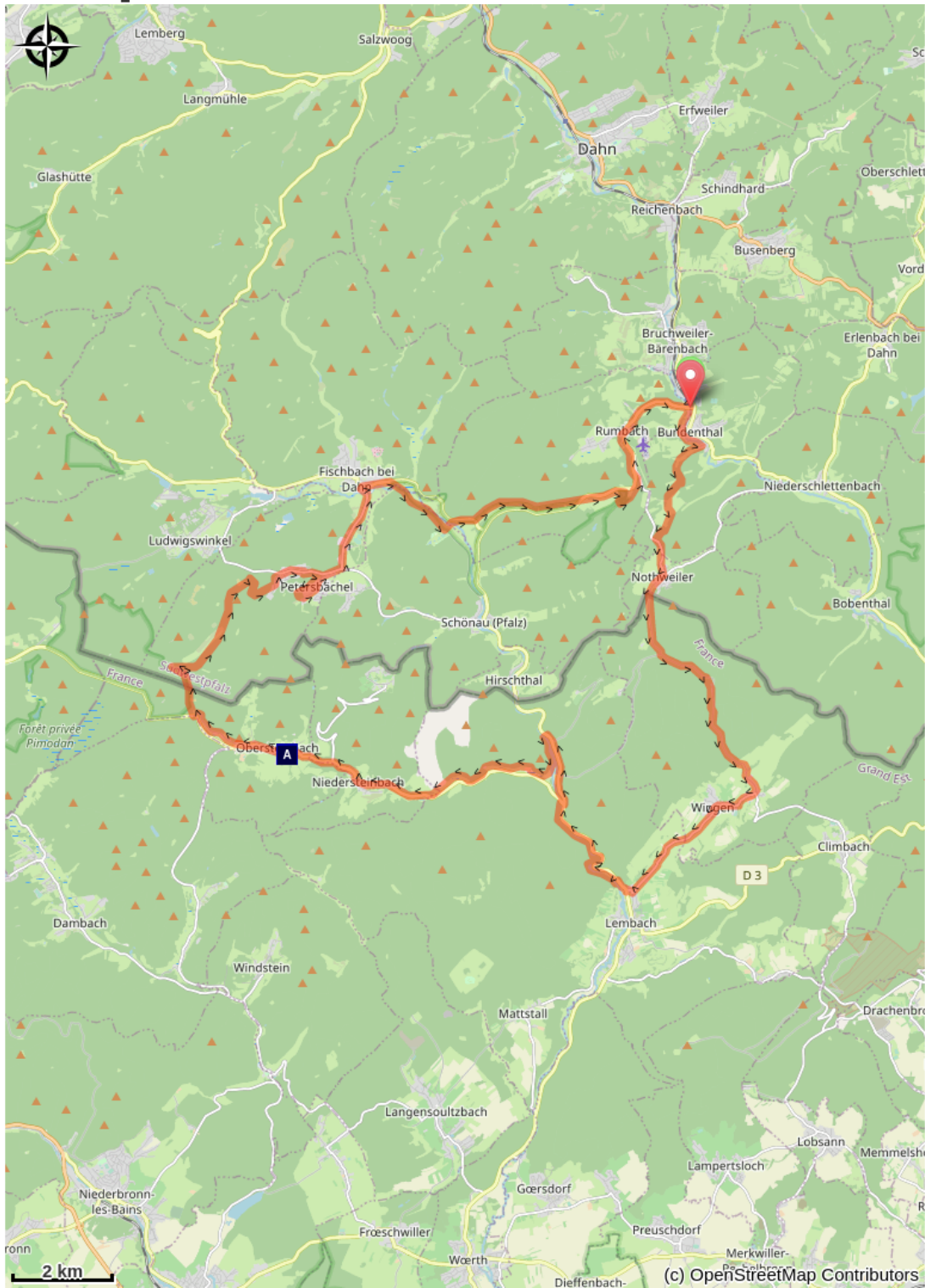
Cities : 1. Wingen
2. Lembach
3. Niedersteinbach
4. Obersteinbach
5. Dambach


Altimetric profile



Min elevation 194 m Max elevation 340 m

On your path...



 La Halte des Randonneurs Guarded hiker's Refuge (A)

All useful information

On your path...



La Halte des Randonneurs Guarded hiker's Refuge (A)

Se rendre à la mairie pour obtenir les clés. Elles vous seront remises en échange d'une carte d'identité.

Pus d'infos : <http://www.refuges.info/point/2794/refuge-garde/Vosges-du-Nord/Halte-des-Randonneurs/>

Attribution : <http://www.refuges.info>