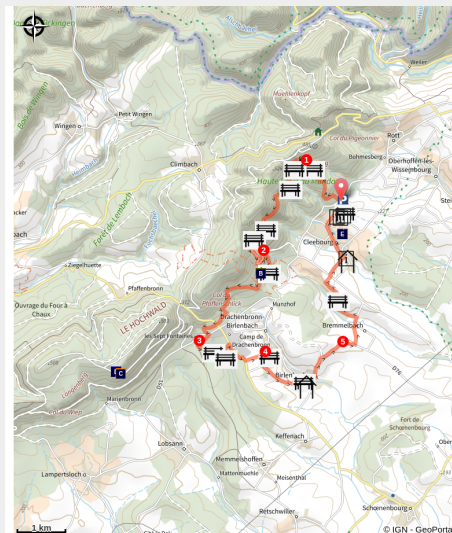


Over plains and piedmonts

Alsace Verte - Wissembourg



Vue sur le vignoble des environs de Cleebourg et sur le piémont (PNRVN - A. Serylo)



A forest route through plain and piedmont around Drachenbronn whose only difficulty is its length.

This hike travels through the forest foothills in the Pays de Wissembourg before descending into the plain, where forests, typical villages, beautiful views of the plain of Alsace, traces of ancient castles, vineyards and orchards follow one another. punctuated with picnic areas for a well-deserved break!

Useful information

Practice : Walking

Duration : 5 h 45

Length : 18.2 km

Trek ascent : 488 m

Difficulty : Hard

Type : Loop

Themes : Vignoble, Point de vue, Ouvrage de guerre

Trek

Departure : Parking de la cave viticole de Cleebourg, route du vin, Cleebourg

Arrival : Parking de la cave viticole de Cleebourg, route du vin, Cleebourg

Markings :  Club Vosgien

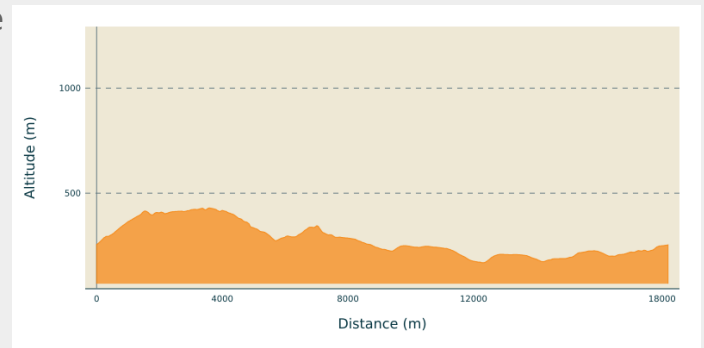
Cities : 1. Wissembourg

2. Cleebourg

3. Drachenbronn-Birlenbach

4. Soultz-sous-Forêts

Altimetric profile



Min elevation 169 m Max elevation 430 m

From the car park, cross the D77 and climb the road following the yellow disk and "forest trail".

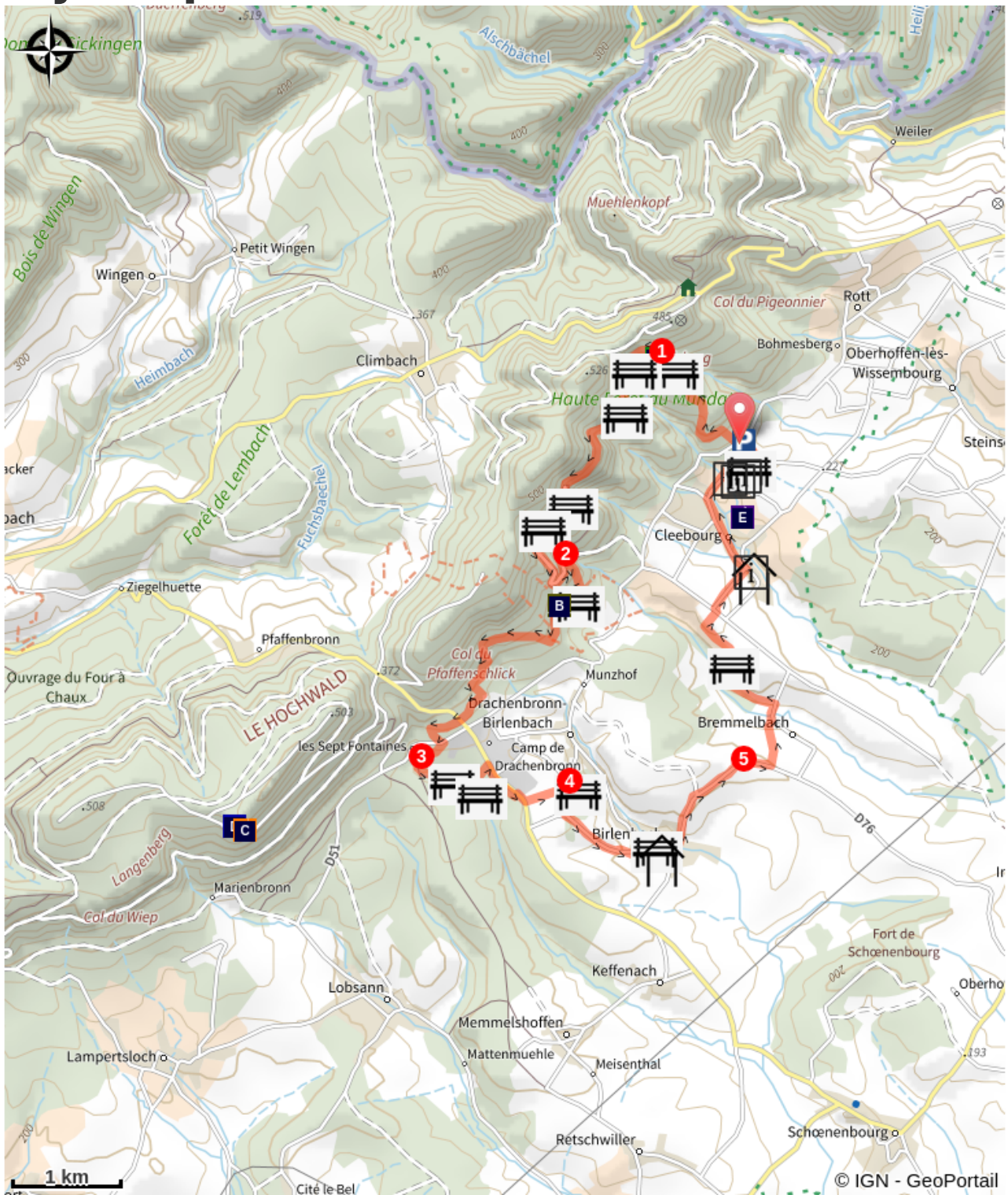
At the top of the coast, you can see the giant holly, 5 minutes to the right following the green disk. Then go back and follow the yellow disc.






Turn right hairpin towards the Moulin des Sept fontaines. At the next intersection, turn right. At the road, follow the sign "forest trail" on the right. Further on, carefully cross the D65 then the D51.

In Oelhmuehle, turn left. At a place called Walkmuehle, follow the yellow drive on the left OR continue straight on an untagged path until you reach the D65. Cross the latter, follow it to the right and turn on the road to the left, just before the brewery. At the intersection, follow the yellow disk to the right. Go straight on at the next intersection and continue to Birlenbach. Turn left on School Street and right on Main Street. Turn left twice towards Birlenbach Castle (Catharinenbourg, destroyed castle). Turn right at the blockhouse, then left on the gravel road.

Cross Brummenbach, exit and take the first left. Follow the yellow drive to the D777 and cross it. Continue straight until Cleebourg. Turn left in front of the church, and walk down the main street before turning right onto Wolf Street. Follow the road and then the forest path to the car park.

On your path...



-  Giant Holly (A)
-  Escalade : rocher du Sultzerkopf (C)
-  Hochwald Anti-tank Ditch (B)
-  Sultzerkopf Schelter (D)
-  Cleebourg Vineyard (E)

All useful information

Advices

Carte IGN : 3814 ET

3 boucles possibles: une en coupant au niveau de l'Hasselmuehle, l'autre en passant au niveau du Kinzelbachwald et la plus longue jusqu'à Drachenbronn-Birlenbach.

How to come ?

Transports

- Réseau 67, ligne 317 Château de Fleckenstein - Wissembourg, arrêt "cave vinicole de Cleebourg, Rott".

<https://www.fluo.eu/ftp/document/fp-ligne-317-2021-003-.pdf>

Access

From Wissembourg, take the D77 to the wine cellar of Cleebourg, on the Wine Route.

Advised parking

Parking de la cave viticole de Cleebourg, route du vin, Cleebourg

Information desks

Wissembourg Information Office - Tourist Office of Green Alsace

2 place du Saumon, 67160 Wissembourg

tourisme@alsace-verte.com

Tel : +33 (0)3 88 94 10 11

<https://www.alsace-verte.com/#ot>



On your path...



✿ Giant Holly (A)

Remarkable tree, it has an evergreen foliage, a smooth green bark, which can become light gray with age. Some become centenarians.

Attribution : PNRVN - A. Serylo



🏰 Hochwald Anti-tank Ditch (B)

Ce fossé appartient à l'ouvrage du Hochwald, construit entre 1929 et 1935, un des plus puissants de la Ligne Maginot et le plus grand, étendu sur 7 km de galeries et de casernes souterraines. Ce fossé est le seul à être maçonné et présent sur les deux côtés du versant de la montagne. Il avait pour but d'empêcher l'assaut des blindés et des soldats grâce à 9 casemates réparties le long du fossé.

Attribution : PNRVN - A. Serylo



✿ Escalade : rocher du Sultzerkopf (C)

Rocher équipé et conventionné pour la pratique de l'escalade avec matériel approprié sauf indications contraires présentes sur site. Cette convention a été élaborée conformément à la charte pour la pratique de l'escalade sur les rochers du Parc naturel régional des Vosges du Nord (http://www.parc-vosges-nord.fr/medias/File/_doc_dyn/french/charte_escalade_20081223308490.pdf et http://www.parc-vosges-nord.fr/medias/File/_doc_dyn/french/livret_escalade_compo-escalade1223300156.pdf).

Avant de vous rendre sur le site pour grimper, merci de prendre connaissance des restrictions temporaires à l'adresse suivante : http://www.escalade-alsace.com/forum/weblog_entry.php?e=509

Dans tous les cas, merci de vous conformer aux informations présentes sur le site.

Attribution : Gilbert - <http://www.escalade-alsace.com>



Soultzekopf Schelter (D)

Includes 2 shelters and a shelter of 80 places available for rent. The shelter is accessible all year round to hikers. [More info here](#).

Attribution : <https://www.club-vosgien>



Cleebourg Vineyard (E)

Viticulture was introduced to Cleebourg by the Benedictine monks of Wissembourg in the 8th century. Removed during World War II, the vineyards were replanted from 1946. Bringing together the municipalities of Cleebourg, Rott, Oberhoffen-lès-Wissembourg and Steinseltz, the vineyard of 189 ha facing south and south-west allows to produce Pinot gris, Pinot Noir, Gewurztraminer, Riesling and Auxerrois.

Attribution : PNRVN - A. Serylo