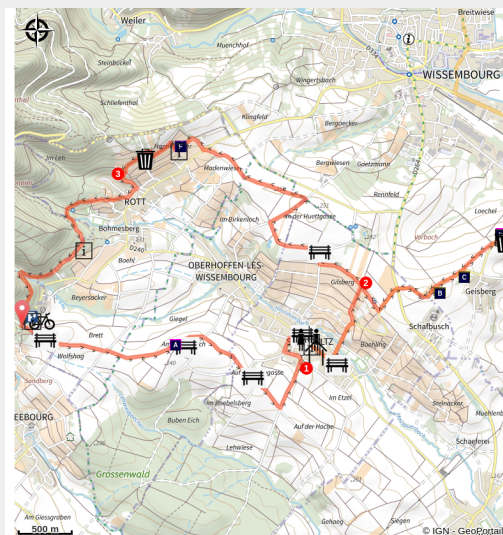


The Cleebourg arboreal trail

Alsace Verte - Wissembourg



Vue depuis le parking de la cave vinicole de Cleebourg (PNRVN - A. Serylo)



During this walk in the foothills of the Northern Vosges, come discover many orchards and vineyards punctuating the landscape!

The rich soils of hillsides and valleys allow the cultivation of vines and orchards. Thus one can find quetsches, mirabelles, apples, pears and other small fruits such as strawberries, raspberries and blackberries. The villages crossed, flowery, allow to see there characteristic houses of the piedmont, with half-timberings and with a semi-buried cellar allowing the conservation of the wine. A small detour allows to admire a beautiful point of view from the monument of Geisberg.

Useful information

Practice : Walking

Duration : 4 h 30

Length : 15.8 km

Trek ascent : 253 m

Difficulty : Medium

Type : Loop

Themes : Vignoble, Point de vue, Ouvrage de guerre

Trek

Departure : Parking de la cave viticole de Cleebourg, route du vin, Cleebourg

Arrival : Parking de la cave viticole de Cleebourg, route du vin, Cleebourg

Cities : 1. Wissembourg

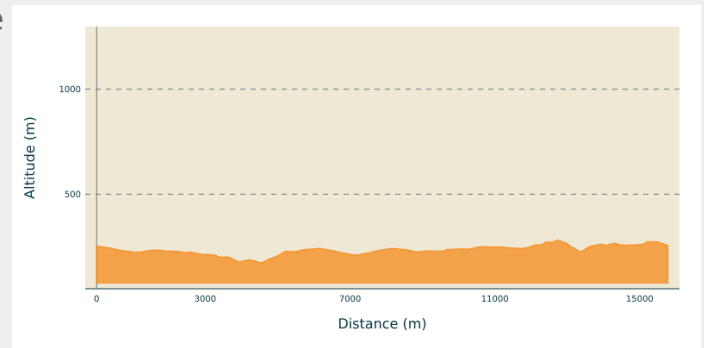
2. Cleebourg

3. Rott

4. Oberhoffen-lès-Wissembourg

5. Steinseltz

Altimetric profile



Min elevation 174 m Max elevation 281 m

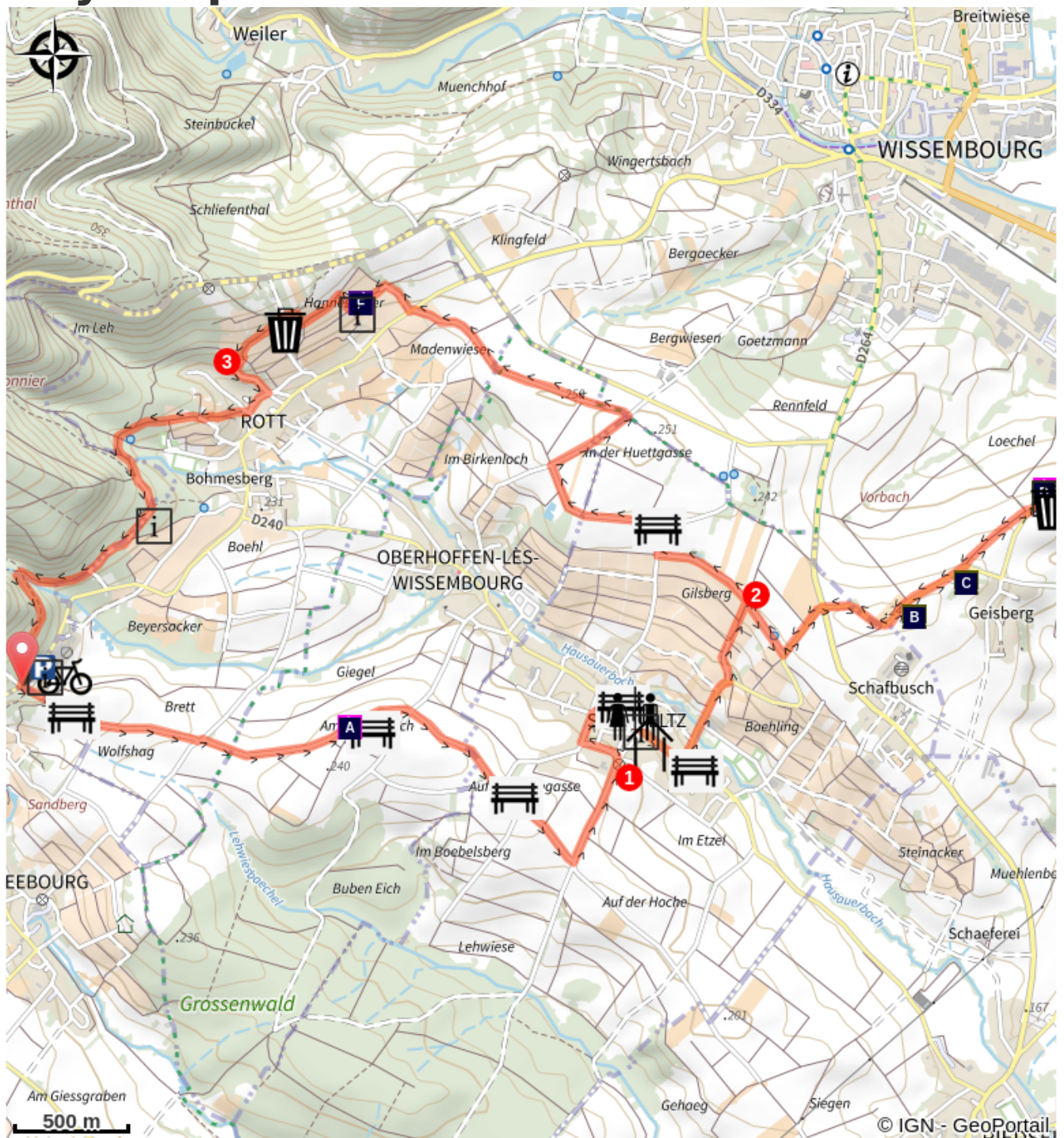
During this stroll of about ten kilometers in the foothills of the Vosges du Nord, come to discover numerous orchards and vines punctuating the landscape, as well as the villages of Rott and Steinseltz. Substitution route through Oberhoffen-lès-Wissembourg. Half-timbered houses, flowered villages and possibly our famous storks on the program!


From the 67 bus stop, drive past the hotel-restaurant "Le Cleebourg", then go left and follow the signs "arboreal trail".

At Steinseltz, turn left at the fork intersection and turn right into the new street. Turn right on Rue du Maire Rupp (D240) then turn left into rue de Wissembourg. When the road turns to the right, climb the tarred road between the vineyards on the left. Possibility of going to the monuments of the Franco-Prussian War of 1870 (detour of 30 minutes). Turn right towards rue de Wissembourg, then left and cross the D264. Catch up and follow the D186 to the Geisberg monument. The other buildings are before that of Geisberg, on the right. Then return in 2 and continue on the road following the signs "arboreal trail".

Before Rott, get off on the path to the left of the picnic area. When you arrive in Rott, go down Schoenert Street and go right into the church street. Climb in the street of the hall then the forest path on the left. Follow him until you reach the hotel-restaurant "Le Cleebourg". Then return to the car park.

On your path...



 Rott and the Vosges du Nord piedmont (A)

 The Lions' Monument (C)

 Geisberg Panorama (E)

 Trois Peupliers monument (B)

 The Monument of Geisberg (D)

 Hannesacker (F)

All useful information

Advices

Carte IGN : 3814 ET

Le printemps et l'automne semblent les saisons idéales pour cette balade en raison des belles couleurs des arbres et du faible ombrage en début de circuit.

Attention, traverser la D77 et la D264 peut s'avérer dangereux.

How to come ?

Transports

- Réseau 67, ligne 317 Château de Fleckenstein - Wissembourg, arrêt "cave vinicole de Cleebourg, Rott".

<https://www.fluo.eu/ftp/document/fp-ligne-317-2021-003-.pdf>

Access

From Wissembourg, take the D77 to the wine cellar of Cleebourg, on the Wine Route.

Advised parking

Parking de la cave viticole de Cleebourg, Route du Vin, Cleebourg

Information desks

Wissembourg Information Office - Tourist Office of Green Alsace

2 place du Saumon, 67160 Wissembourg

tourisme@alsace-verte.com

Tel : +33 (0)3 88 94 10 11

<https://www.alsace-verte.com/#ot>



On your path...



🌿 Rott and the Vosges du Nord piedmont (A)

A beautiful view on the village of Rott, its cultures and the foothills of the Northern Vosges.

Attribution : PNRVN - A. Serylo



🗿 Trois Peupliers monument (B)

Un monument allemand, commémoratif de la Guerre du 4 août 1870 opposant 8 000 soldats français aux 60 000 soldats prussiens de la 3e armée de Frédéric-Guillaume, mais également de la Guerre de Woerth le 6 août 1870 et du siège de Paris. Il s'agit d'un monument en grès jaune, surmonté d'une grande croix portant la croix allemande.

Attribution : PNRVN - A. Serylo



🗿 The Lions' Monument (C)

Un monument allemand, commémoratif de la Guerre du 4 août 1870 opposant 8 000 soldats français aux 60 000 soldats prussiens de la 3e armée de Frédéric-Guillaume. Obélisque de grès blanc de 12 m de haut posé sur un socle de calcaire et couronné d'une croix de fer, il est entouré de quatre lions endormis aux quatre points cardinaux. Sur chaque face de l'obélisque est fixée une effigie d'un commandant prussien.

Attribution : PNRVN - A. Serylo



🗿 The Monument of Geisberg (D)

Proposé par Auguste Spinner en 1906, l'obélisque a été construit en commémoration des batailles de 1703-1705, 1744, 1793 et du 4 août 1870. Représentant une femme ailée, symbole du génie de la patrie, faisant face à l'Allemagne, l'obélisque est surmonté d'un coq gaulois. L'obélisque originel était entouré de 4 coiffes militaires, enlevées par les Allemands le 15 novembre 1909. Dynamité par les nazis en 1940, il fut reconstruit. Le coq, caché durant la guerre, retrouva sa place au sommet.

Attribution : archives.bas-rhin.fr



Geisberg Panorama (E)

Face au coq gaulois fièrement perché sur son obélisque s'étend Wissembourg, Altenstadt et, plus loin, l'Allemagne.

Attribution : PNRVN - A. Serylo



Hannesacker (F)

Ce coteau de sol limoneux-sableux de 6,85 ha exposé sud/sud-est permet l'élaboration de 6 000 à 9 000 bouteilles d'un Riesling élégant, complexe, avec une bouche très harmonieuse. Il offre une belle vue sur Rott, Oberhoffen-lès-Wissembourg et sur Steinseltz.

Attribution : PNRVN - A. Serylo