

From La Petite-Pierre to Dossenheim

Pays de la Petite Pierre - La Petite-Pierre



(<https://pixabay.com/fr/users/netster-1226089/> ;)



This pleasant crossing between La Petite-Pierre and Dossenheim-sur-Zinsel, will allow you to combine pleasure and discovery!

This crossing of La Petite-Pierre in Dossenheim-sur-Zinsel will allow you to pass near strange and unusual places, including the Graufthal's Houses of the Rocks, but also a multi-century oak and original sandstone rocks.

Useful information

Practice : Mountain Bike

Duration : 2 h

Length : 19.1 km

Trek ascent : 277 m

Difficulty : Medium

Type : Crossing

Themes : Géologie, Histoire & patrimoine

Trek

Departure : Parking de l'Office de tourisme, La Petite-Pierre

Arrival : Camping, Dossenheim-sur-Zinsel

Markings : 🚲 Mountainbike

Cities : 1. La Petite-Pierre

2. Eschbourg

3. Lohr

4. Schœnbourg

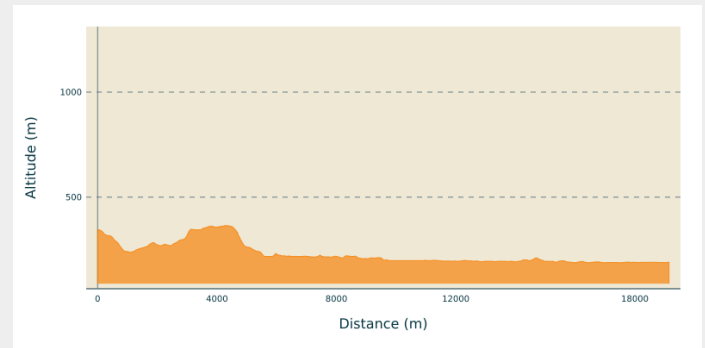
5. Neuwiller-lès-Saverne

6. Eckartswiller

7. Saint-Jean-Saverne

8. Ernolsheim-lès-Saverne

Altimetric profile

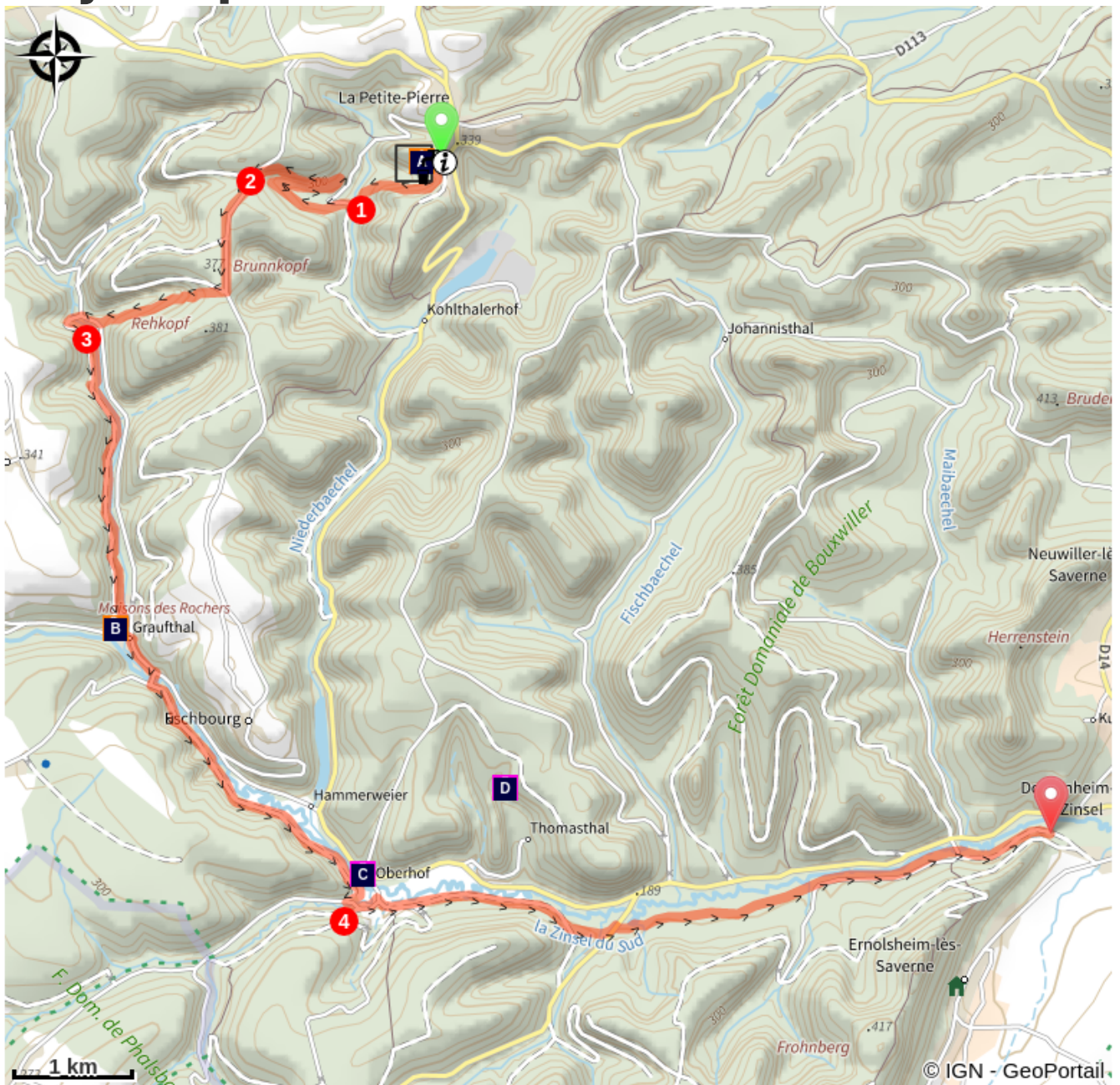


Min elevation 188 m Max elevation 365 m


Depuis le parking de l'Office de Tourisme, descente technique sur 1 km.

1. Au bas et à la maison isolée, rester à droite et traverser le ruisseau. À la cote 236, tout droit sur 100 m. Prendre le chemin à gauche pour une montée facile de 1,4 km tout en passant à proximité du lieu-dit «Grand Chêne». Au croisement, continuer à gauche la montée sur 900 m jusqu'à la cote 348.
2. Cap à gauche sur la route forestière du Weyerkopf jusqu'au Chalet St Hubert. Devant le chalet, tourner à droite et démarrer la descente. Après 200 m, prendre le chemin du milieu et continuer une descente difficile sur 700 m. Au bas et à la route forestière, prendre à droite sur 200 m jusqu'à la Weckenmuehle.
3. Quitter la route forestière et descendre la vallée sur le GR®532 par la rive droite de la Zinsel jusqu'à Graufthal. Arriver sur la D122, prendre à gauche. Avant le cimetière, cap à droite sur la D158. Après avoir franchi la Zinsel, tourner à gauche et par le GR®53 suivre, sur 3 km, cette rivière jusqu'à la D133.
4. Cap à gauche jusqu'à Oberhof. Bifurquer à droite, longer à nouveau la Zinsel sur 1,8 km. Après l'ancienne maison forestière Wolfenhuetten, quitter le chemin principal et prendre à gauche par une courte descente. Rejoindre la D122 empruntée sur une dizaine de mètres. Tourner à droite pour longer à nouveau la rivière sur 4,5 km pour arriver au croisement à proximité du camping de Dossenheim-sur-Zinsel.


On your path...



 Stamp Museum (A)

 Maisons des Rochers (houses built into the side of the mountain)
Graufthal (B)

 Rocher d'Oberhof (C)

 Rocher des Hussards (D)

All useful information

AdVICES

Carte IGN : 3714 ET

How to come ?

Transports

- Gares TER les plus proches : Wingen-sur-Moder, Ingwiller (ligne TER Strasbourg – Sarreguemines-Sarrebruck), Saverne.
- Gare TGV la plus proche : Saverne (ligne TGV Paris-Strasbourg et lignes TER)
- Itinéraires en Alsace : www.vialsace.eu

Access

From Saverne, take the D1004 and take the D122 on the right. In Hammerweyer, take the D178 on the right to La Petite-Pierre.

Advised parking

Parking de l'Office de Tourisme, La Petite-Pierre

Information desks

Tourist Office of Hanau - La Petite Pierre

2A rue du Château, 67290 La Petite-Pierre

tourisme@hanau-lapetitepierre.alsace

Tel : +33 (0)3 88 70 42 30

<http://www.tourisme.hanau-lapetitepierre.alsace/>



On your path...

Stamp Museum (A)

[Web](#)



Maisons des Rochers (houses built into the side of the mountain) Graufthal (B)

The Maison des Rochers is located in the hamlet of Graufthal in the Eschbourg commune of the department of Bas-Rhin. These three semi-troglodyte rock houses were restored and refurbished with furniture and mementos of the past in 1958. They were included in the supplementary inventory of historical monuments in 1988. Today they are maintained by an association dedicated to their development, and are open to visitors.

[Web](#)

Attribution : A.Dorschner



Rocher d'Oberhof (C)

Rocher d'Oberhof

Attribution : Gabriel HIRLEMANN

Rocher des Hussards (D)

Rocher des Hussards