

From Oberbronn to Lichtenberg

Alsace Verte - Oberbronn



Vue sur Oberbronn et la plaine d'Alsace (PNRVN - A. Serylo)



An exotic and relaxing forest crossing!

This crossing from Oberbronn to Lichtenberg allows you to enjoy a unique and soothing forest atmosphere. On the way, a detour through the museum of a house in Offwiller will allow you, besides taking a well-deserved break, to learn more about the habitat and the domestic life of the peasant workers of the Piedmont of the Vosges in the 19th century.

Useful information

Practice : Mountain Bike

Duration : 2 h

Length : 17.9 km

Trek ascent : 566 m

Difficulty : Medium

Type : Crossing

Themes : Histoire & patrimoine

Trek

Departure : Rue principale, Oberbronn

Arrival : Rue du château, Lichtenberg

Markings : 🚲 Mountainbike

Cities : 1. Oberbronn

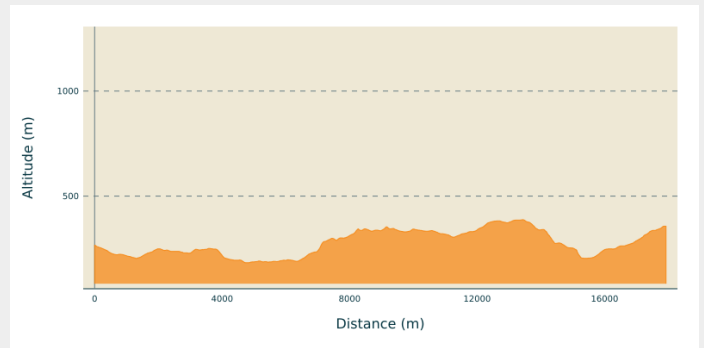
2. Zinswiller

3. Offwiller

4. Baerenthal

5. Lichtenberg

Altimetric profile



Min elevation 183 m Max elevation 388 m

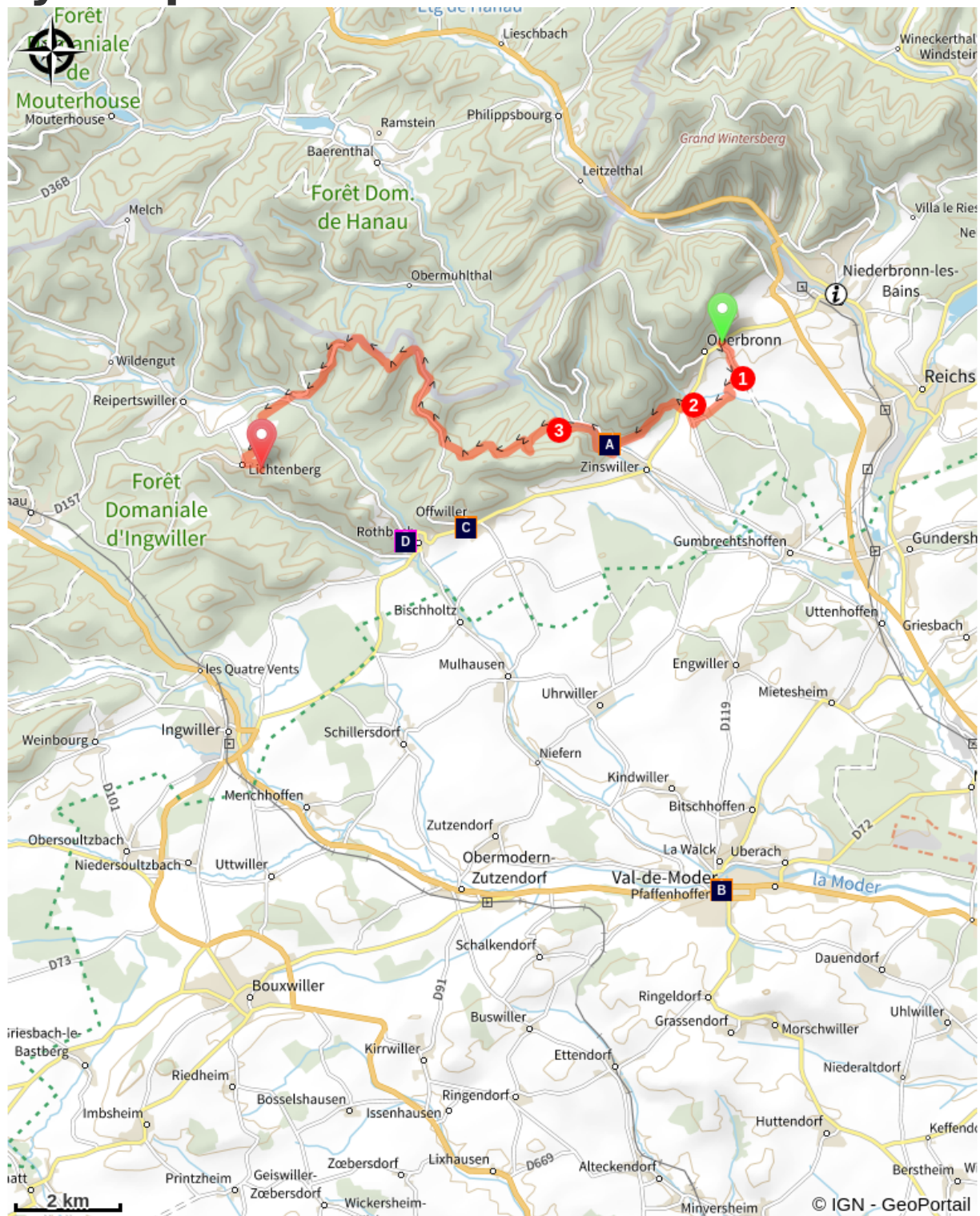
Walk along the parking lot in front of the convent.

At the 3rd crossing, turn right towards the end of the valley and then, after the purification station, turn right and round the campsite and the gîte. Join the D28 and at the junction turn left.


After 200 m, turn right towards the equestrian center. At the junction turn left for 1 km to the Ziegelberg forest house. Cross the D141, head right after the pond.

After 1.5 km, continue left on the forest road, and at the end of it follow the path to the right. At the forest road, turn right at the Eselsplatz car park to reach Steige Pass. Take the 3rd road on the left and at the crossroads, take the GR®53 towards Lichtenberg. Leave the GR® for the forest path that leads to the Pulverbruecke. Cross the bridge and the D198 and after 100 m leave the road for the forest road on the left, until calvary, then head right. After 500 m, turn left, go up to the church square of Lichtenberg.

On your path...



 Escalade : rocher de Ziegelberg (A)

 Pfaffenhoffer Popular Image Museum (B)

 Offwiller Village House (C)

 Rocher de Rothbach (D)

All useful information

Advices

Carte IGN : 3714 ET

Un petit détour par Offwiller permet de visiter un intéressant musée sur la vie domestique des ouvriers-paysans du piémont des Vosges au 19e siècle.

How to come ?

Access

From Haguenau, take the N62 then the D1062 direction Niederbronn-les-Bains. In Niederbronn, take the D28 towards Oberbronn.

Advised parking

Parking place du couvent, Oberbronn

Information desks


Information Office of Niederbronn-les-Bains - Head Office of Alsace Verte Tourist Office

6 place de l'Hôtel de Ville, 67110
Niederbronn-les-Bains

tourisme@alsace-verte.com

Tel : +33 (0)3 88 80 89 70

<https://www.alsace-verte.com/#ot>



Tourist Office of Hanau - La Petite Pierre

2A rue du Château, 67290 La Petite-Pierre

tourisme@hanau-lapetitepierre.alsace

Tel : +33 (0)3 88 70 42 30

<http://www.tourisme.hanau-lapetitepierre.alsace/>



On your path...



Escalade : rocher de Ziegelberg (A)

Rocher équipé et conventionné pour la pratique de l'escalade avec matériel approprié sauf indications contraires présentes sur site. Cette convention a été élaborée conformément à la charte pour la pratique de l'escalade sur les rochers du Parc naturel régional des Vosges du Nord (http://www.parc-vosges-nord.fr/medias/File/_doc_dyn/french/charte_escalade_20081223308490.pdf et http://www.parc-vosges-nord.fr/medias/File/_doc_dyn/french/livret_escalade_compo-escalade1223300156.pdf).

Avant de vous rendre sur le site pour grimper, merci de prendre connaissance des restrictions temporaires à l'adresse suivante : http://www.escalade-alsace.com/forum/weblog_entry.php?e=509

Dans tous les cas, merci de vous conformer aux informations présentes sur le site.

Attribution : Pierre Wetta - <http://www.escalade-alsace.com>



Pfaffenhoffen Popular Image Museum (B)

[Web](#)

Attribution : M.Chérot



Offwiller Village House (C)

[Web](#)

Attribution : SYCOPARC



Rocher de Rothbach (D)

Rocher de Rothbach

Attribution : Adrien Dorschner