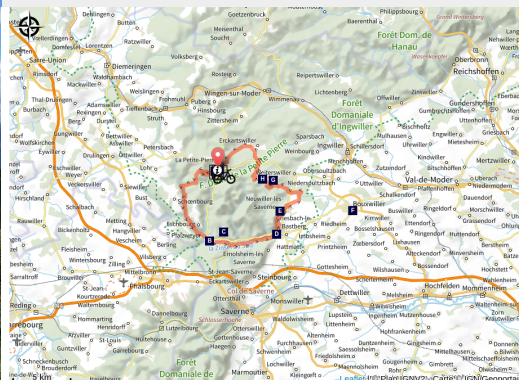


Sport and heritage

Pays de la Petite Pierre



(<https://pixabay.com/fr/users/thierrydidoli0-699997/>)



This loop rich of a natural and cultural inheritance particular makes it possible to discover interesting curiosities!

In the heart of the Regional Natural Park of Vosges du Nord, this circuit, which allows you to visit Neuwiller-lès-Saverne, a place of pilgrimage from the 11th century, allows you to enjoy the special charm of the forest and old stones. It is advisable to plan a full day to fully enjoy all the riches of the place!

Useful information

Practice : Mountain Bike

Duration : 4 h

Length : 39.2 km

Trek ascent : 837 m

Difficulty : Hard

Type : Loop

Themes : Géologie, Histoire & patrimoine, Château église abbaye

Trek

Departure : Office du tourisme of La Petite Pierre

Arrival : Office du tourisme of La Petite Pierre

Markings : 🚲 Mountainbike

Cities : 1. La Petite-Pierre

2. Eschbourg

3. Lohr

4. Schœnbourg

5. Neuwiller-lès-Saverne

6. Eckartswiller

7. Saint-Jean-Saverne

8. Ernolsheim-lès-Saverne

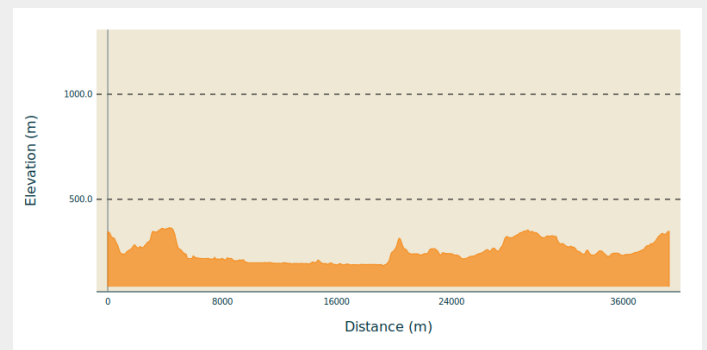
9. Dossenheim-sur-Zinsel

10. Weiterswiller

11. Sparsbach

12. Erckartswiller

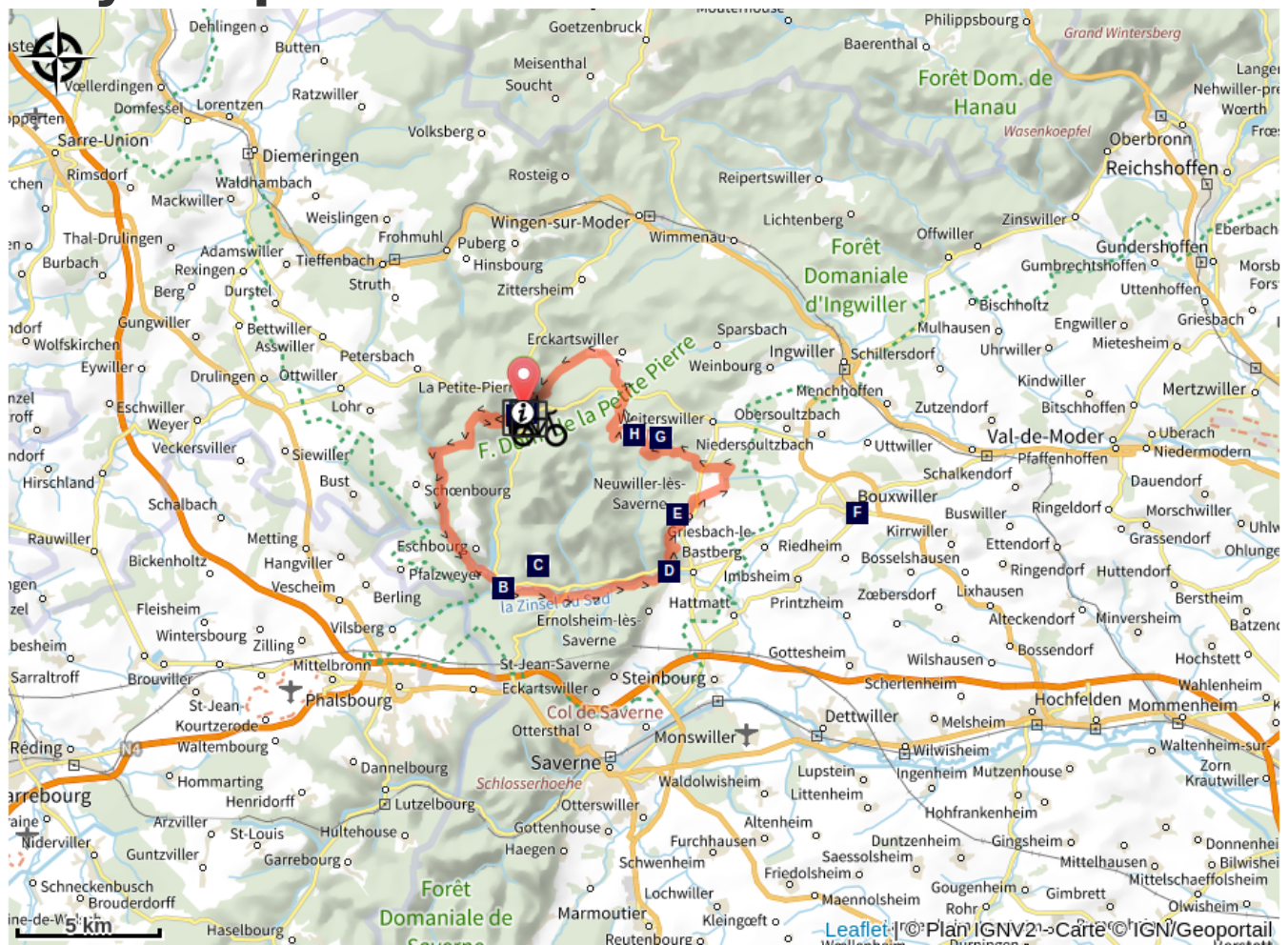
Altimetric profile



Min elevation 184 m Max elevation 365 m

Follow the mountain bike signs decorated with the circuit 3 red.

On your path...



-  Stamp Museum (A)
-  Rocher des Hussards (C)
-  Herrenstein fortified Chateau (E)
-  Rochers du Pfannenfelsen (G)
-  The House of the Pagans (I)
-  Rocher d'Oberhof (B)
-  Escalade : ancienne carrière du Gauxberg (D)
-  Museum of the Land of Hanau in Bouxwiller (F)
-  Rochers du Hammelsberg (H)

All useful information

Advices

Carte IGN : 3714 ET

How to come ?

Transports

- Gares TER les plus proches : Wingen-sur-Moder, Ingwiller (ligne TER Strasbourg – Sarreguemines-Sarrebruck), Saverne.
- Gare TGV la plus proche : Saverne (ligne TGV Paris-Strasbourg et lignes TER)
- Itinéraires en Alsace : www.vialsace.eu

Access

From Saverne, take the D1004 and take the D122 on the right. In Hammerweyer, take the D178 on the right to La Petite-Pierre.

Advised parking

Parking de l'Office de Tourisme, La Petite-Pierre

Environmental sensitive areas

Along your trek, you will go through sensitive areas related to the presence of a specific species or environment. In these areas, an appropriate behaviour allows to contribute to their preservation. For detailed information, specific forms are accessible for each area.

Réserve nationale de chasse et de faune sauvage de La Petite Pierre

Sensitivity period: January, February, March, April, May, June, July, August, September, October, November, Decembre

Contact:

Email : contact@parc-vosges-nord.fr Tél. : 03 88 01 49 59

Véritable sanctuaire de 2 700 hectares géré par l'Office français de la biodiversité, cette réserve est dédiée à l'étude et à la préservation de la grande faune forestière des Vosges du Nord. Elle constitue un site de référence mondial pour le suivi du cerf élaphe, du chevreuil et du sanglier dans leur habitat naturel de grès et de hêtraie-sapinière. Ce territoire préservé sert également de zone de quiétude essentielle pour le maintien de populations animales denses et pour la recherche scientifique sur les équilibres sylvo-cyanegetiques. Au-delà de sa mission technique, elle protège des paysages emblématiques où la nature sauvage s'exprime avec une force et une sérénité remarquables.

Réglementation dans la réserve :

Afin de préserver la quiétude de la réserve, l'arrêté préfectoral du 1er mars 2005 réglemente différentes activités :

Tout acte de chasse est interdit ;

L'accès aux véhicules à moteur est interdit à l'exception des véhicules de l'Etat ou de secours, des gestionnaires et des propriétaires des terrains enclavés ;

L'accès à pied, en vélo ou à cheval est seulement autorisé de jour et sur les itinéraires balisés à cet effet ;

Les chiens doivent être tenus en laisse et circuler sur les sentiers balisés ;

Le camping et le bivouac sont interdits ;

L'usage de source sonore est interdit ;

L'allumage de feu est interdit.

Arrêtés préfectoraux de protection de biotope : Rochers Du Rehbach

Sensitivity period:

Contact:

Email : contact@parc-vosges-nord.fr Tél. : 03 88 01 49 59

i Information desks

Tourist Office of Hanau - La Petite Pierre

2A rue du Château, 67290 La Petite-Pierre

tourisme@hanau-lapetitepierre.alsace

Tel : +33 (0)3 88 70 42 30

<http://www.tourisme.hanau-lapetitepierre.alsace/>



On your path...

Stamp Museum (A)

[Web](#)



Rocher d'Oberhof (B)

Rocher d'Oberhof

Attribution : Gabriel HIRLEMANN

Rocher des Hussards (C)

Rocher des Hussards



Escalade : ancienne carrière du Gauxberg (D)

Rocher équipé et conventionné pour la pratique de l'escalade avec matériel approprié sauf indications contraires présentes sur site. Cette convention a été élaborée conformément à la charte pour la pratique de l'escalade sur les rochers du Parc naturel régional des Vosges du Nord (http://www.parc-vosges-nord.fr/medias/File/_doc_dyn/french/charte_escalade_20081223308490.pdf et http://www.parc-vosges-nord.fr/medias/File/_doc_dyn/french/livret_escalade_compo-escalade1223300156.pdf).

Avant de vous rendre sur le site pour grimper, merci de prendre connaissance des restrictions temporaires à l'adresse suivante : http://www.escalade-alsace.com/forum/weblog_entry.php?e=509

Dans tous les cas, merci de vous conformer aux informations présentes sur le site.

Attribution : Guy Schnell - <http://www.randoalsacevosges.com>



Herrenstein fortified Chateau (E)

Perched on a rocky ridge 110 m long and 6 to 38 m wide, it dates from the 11th century, although the site has been fortified since the 9th century. Destroyed by the troops of the Bishop of Metz, but rebuilt, it was gradually bought by the City of Strasbourg in 1480. Modernized in the 16th century to resist the emerging artillery, it was finally destroyed in 1676 by the troops of Joseph de Montclar.

Attribution : PNRVN



Museum of the Land of Hanau in Bouxwiller (F)

The Pays de Hanau Museum in Bouxwiller is housed in a beautifully renovated architectural complex listed as an Historic Monument. The 16th century corn exchange and the castle chapel from the 14th century form the setting for this Musée de France, a veritable aid to interpreting a region with multiple heritages.

The spaces punctuated by the imposing wooden roof structure create original atmospheres, appropriate to the different themes. Thanks to a subtle and modern museum design, you will discover the history, culture and natural environment of this engaging region which is the Pays de Hanau.

The town of Bouxwiller, the former capital of the County of Hanau-Lichtenberg, and later the residence of the princes of Hesse-Darmstadt, has retained numerous reminders of its remarkable past.

Games, hands-on exhibits, numerous films and listening points give young and old alike a true feel of the museum.

The museum offers themed discovery trails designed to complement your visit and explore the Town of Bouxwiller, the Pays de Hanau and the former County of Hanau-Lichtenberg.

[Web](#)

Attribution : M.Chérot

Rochers du Pfannenfelsen (G)

Remarkable rock of the Pfannenfelsen



Rochers du Hammelsberg (H)

Rocks of the Hammelsberg

Attribution : Letscher



The House of the Pagans (I)

Built in 1534 at the initiative of Palatine Count Louis V, its architecture, unique in Alsace, is as much civil as military. Built on a rocky promontory overlooking the forest, the site was occupied by a watchtower in the Gallo-Roman era, as evidenced by traces of foundations in the cellar. Considered a high vibratory place, it would mark the location of a Celtic place of worship.

Attribution : R. Letscher