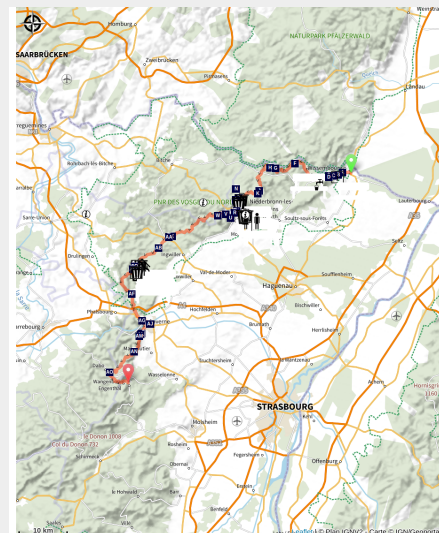


GR®53 - Crossing the Vosges Mountains

Alsace Verte



Balancelle à La Petite Pierre (Y.Meyer)



The hiking trail to discover the Northern Vosges

Have you ever heard of the GR®53? Now is your chance to discover a hiking trail that is off the beaten track but well worth the detour. Focus on the GR®53, Northern Vosges section

Useful information

Practice : Traversée du massif des Vosges

Duration : 6 days

Length : 127.4 km

Trek ascent : 4597 m

Difficulty : Hard

Type : Crossing

Themes : Sports hiking, Rando sans voiture

Accessibility : Transports en commun

Trek

Departure : Wissembourg SNCF train station, Wissembourg

Arrival : Rue des Châtaigniers, Wangenbourg

Markings :  GR®

Cities : 1. Wissembourg

2. Rott

3. Climbach

4. Wingen

5. Lembach

6. Niedersteinbach

7. Obersteinbach

8. Dambach

9. Windstein

10. Niederbronn-les-Bains

11. Oberbronn

12. Baerenthal

13. Offwiller

14. Lichtenberg

15. Wimmenau

16. Erckartswiller

17. Sparsbach

18. La Petite-Pierre

19. Eschbourg

20. Neuwiller-lès-Saverne

21. Eckartswiller

22. Saverne

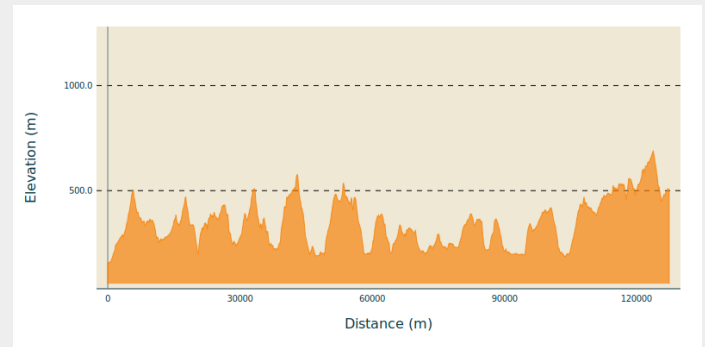
23. Haegen

24. Reinhardsmunster

25. Dabo

26. Wangenbourg-Engenthal

Altimetric profile



Min elevation 157 m Max elevation 689 m

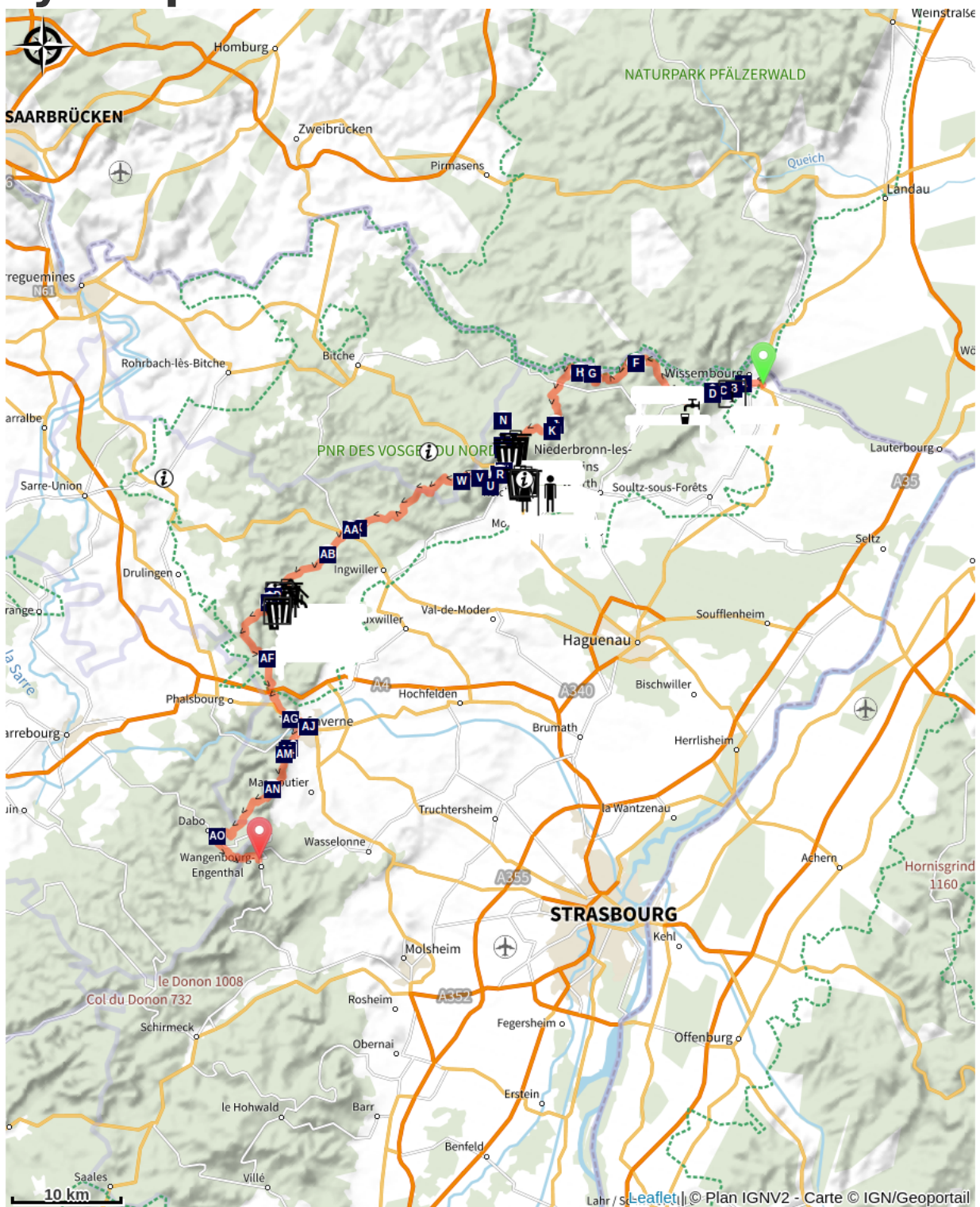
From Wissembourg to Saverne, the GR®53 trail winds its way through the iconic sites of the Northern Vosges: Fleckenstein Castle, Grand Wintersberg Tower, Lichtenberg Castle, Petite Pierre Castle, and more. Marked with a red rectangle along its entire route, the castles, sandstone landscapes, and forest settings will punctuate your days and your discoveries.

With accessible elevation gains of no more than 1,000 meters per stage, the GR®53 offers a wonderful adventure in the heart of the green ocean that covers the Northern Vosges: the forest.


Stages :

- 1.** GR® 53 : stage 1
29.1 km / 1076 m D+ / 9 h 30
- 2.** GR® 53 : stage 2
15.4 km / 565 m D+ / 5 h
- 3.** GR® 53 : stage 3
18.7 km / 841 m D+ / 6 h 30
- 4.** GR® 53 : stage 4
17.2 km / 406 m D+ / 4 h 45
- 5.** GR® 53 : stage 5
20.5 km / 496 m D+ / 6 h
- 6.** GR® 53 : stage 6
23.9 km / 964 m D+ / 8 h

On your path...



- | | |
|---|---|
|  Wissembourg and the vineyard (A) |  Lauter Valley (B) |
|  The Lauter walking trail (C) |  col du Pigeonnier shelter (D) |
|  Scherhol Tower (E) |  Rocher de Krappenfels (F) |
|  Hichtenbach refuge (G) |  Rocher des Bohémiens (H) |
|  Vieux Windstein fortified Chateau (I) |  Rocher du Vieux Windstein (J) |

 Nouveau Windstein fortified
Chateau (K)

 Rocher de Hohenfels (M)

 Pottaschkopf refuge (L)

 Hohenfels Chateau (N)

All useful information

How to come ?

Transports

Wissembourg SNCF train station

TRAIN

TER Strasbourg - Wissembourg line
Deutsche Bahn line to Mainz

BUS

“Fluo Grand Est” bus stop in front of the SNCF train station
www.fluo.eu - Grand Est Region transportation website
German “VRN” (Verkehrsverbund Rhein Neckar) bus stop in front of the SNCF train station - www.bahn.de - www.vrn.de - www.kvv.de

Wingen-sur-Moder SNCF train station

TRAIN

TER Strasbourg - Sarreguemines - Saarbrücken line

Saverne SNCF train station

TRAIN

TER Strasbourg - Saverne - Metz line
TER Strasbourg - Nancy - Metz line
TGV Strasbourg - Saverne - Paris line

Accessibility



Transports en commun

Environmental sensitive areas

Along your trek, you will go through sensitive areas related to the presence of a specific species or environment. In these areas, an appropriate behaviour allows to contribute to their preservation. For detailed information, specific forms are accessible for each area.

Réserves biologiques

Sensitivity period: January, February, March, April, May, June, July, August, September, October, November, Decembre

Contact:

Email : contact@parc-vosges-nord.fr Tél. : 03 88 01 49 59

Situées au cœur du Parc naturel régional, les Réserves Biologiques des Vosges du Nord protègent des écosystèmes forestiers exceptionnels marqués par le grès rose et les tourbières. Elles constituent des laboratoires à ciel ouvert où la biodiversité, des pics forestiers au lynx boréal, évolue sans intervention humaine majeure. Ces zones refuges garantissent la préservation de paysages sauvages et de vieilles forêts indispensables à l'équilibre écologique du massif. En intégrant le réseau mondial des réserves de biosphère de l'UNESCO, elles illustrent un engagement fort pour la sauvegarde du patrimoine naturel alsacien et mosellan.

Réserve nationale de chasse et de faune sauvage de La Petite Pierre

Sensitivity period: January, February, March, April, May, June, July, August, September, October, November, Decembre

Contact:

Email : contact@parc-vosges-nord.fr Tél. : 03 88 01 49 59

Véritable sanctuaire de 2 700 hectares géré par l'Office français de la biodiversité, cette réserve est dédiée à l'étude et à la préservation de la grande faune forestière des Vosges du Nord. Elle constitue un site de référence mondial pour le suivi du cerf élaphe, du chevreuil et du sanglier dans leur habitat naturel de grès et de hêtraie-sapinière. Ce territoire préservé sert également de zone de quiétude essentielle pour le maintien de populations animales denses et pour la recherche scientifique sur les équilibres sylvo-cyanegetiques. Au-delà de sa mission technique, elle protège des paysages emblématiques où la nature sauvage s'exprime avec une force et une sérénité remarquables.

Réglementation dans la réserve :

Afin de préserver la quiétude de la réserve, l'arrêté préfectoral du 1er mars 2005 réglemente différentes activités :

Tout acte de chasse est interdit ;

L'accès aux véhicules à moteur est interdit à l'exception des véhicules de l'Etat ou de secours, des gestionnaires et des propriétaires des terrains enclavés ;

L'accès à pied, en vélo ou à cheval est seulement autorisé de jour et sur les itinéraires balisés à cet effet ;
Les chiens doivent être tenus en laisse et circuler sur les sentiers balisés ;
Le camping et le bivouac sont interdits ;
L'usage de source sonore est interdit ;
L'allumage de feu est interdit.

Arrêtés préfectoraux de protection de biotope : Falkensteinerbach

Sensitivity period:

Ce cours d'eau emblématique des Vosges du Nord bénéficie d'une protection stricte visant à préserver l'habitat d'espèces aquatiques et semi-aquatiques extrêmement fragiles. L'arrêté encadre les activités humaines le long des berges pour protéger la qualité de l'eau et la morphologie du lit, essentielles à la reproduction de la Truite fario et du Chabot. Ce biotope de rivière acide sur grès constitue également un terrain de chasse privilégié pour le Martin-pêcheur et la Cigogne noire, qui dépendent de la tranquillité du vallon. En limitant les aménagements et les pollutions, cette mesure de protection garantit la pérennité d'un corridor écologique aquatique majeur reliant les massifs forestiers de Bitche et de Niederbronn.

Arrêtés préfectoraux de protection de biotope : Rochers Du Rehbach

Sensitivity period:

Contact:

Email : contact@parc-vosges-nord.fr Tél. : 03 88 01 49 59

i Information desks

Information Office of Niederbronn-les-Bains - Head Office of Alsace Verte Tourist Office

6 place de l'Hôtel de Ville, 67110
Niederbronn-les-Bains

tourisme@alsace-verte.com

Tel : +33 (0)3 88 80 89 70

<https://www.alsace-verte.com/#ot>



Pays de Bitche Tourist Office - Baerenthal - Philippsbourg branch

1 rue du printemps d'Alsace, 57230
Baerenthal

contact@tourisme-paysdebitche.fr

Tel : + 33 (0)3 87 06 16 16

<http://www.tourisme-paysdebitche.fr/>



Tourist Office of Alsace Bossue

90 rue Principale, 67430 Lorentzen

tourisme@alsace-bossue.net

Tel : +33 (0)3 88 00 40 39

<http://www.tourisme.alsace-bossue.net/>



Tourist Office of Hanau - La Petite Pierre

2A rue du Château, 67290 La Petite-Pierre

tourisme@hanau-lapetitepierre.alsace

Tel : +33 (0)3 88 70 42 30

<http://www.tourisme.hanau-lapetitepierre.alsace/>



On your path...



✿ Wissembourg and the vineyard (A)

Magnificent view of Wissembourg and its vineyards. In the middle of the latter stands the Château St. Paul, the last of the 4 castles built to protect the city.

Attribution : PNRVN - A. Serylo



✿ Lauter Valley (B)

A beautiful view of the Lauter valley. In the village Weiler stands the Langenberg, a former castle from the 13th century.

Attribution : PNRVN - A. Serylo



👤 The Lauter walking trail (C)

Decided by Marshal de Villars in 1706, they were intended to lock the north of Alsace during the war of succession to the Spanish throne (1701-1714). Thus, 50 redoubts and 28 dikes constituted a continuous parapet allowing the valley to be flooded. An important redoubt was named Maréchal de Bourg, the man who improved and increased the lines in the Scherhol area.

Attribution : PNRVN - A. Serylo



🏠 col du Pigeonnier shelter (D)

Shelter and refuge of the Club Vosgien at the Col du Pigeonnier



🗼 Scherhol Tower (E)

On the site of an old redoubt of the lines of the Lauter was built a telegraph station from 1795 to 1860, which was replaced by a pyramid of logs to carry out geodesic measurements in 1875 before being used as belvedere to admire the landscape . Replaced by a stone tower in 1895, it served as a watchtower during World War II before being destroyed by the Germans dynamite. It was never rebuilt. More info here.

Attribution : PNRVN - A. Serylo



Rocher de Krappenfels (F)

Site naturel d'escalade, il s'agit d'un rocher de grès à proximité du Château de Loewenstein, à 468 m d'altitude.

Attribution : A. Dorschner



Hichtenbach refuge (G)

Au col du même nom.

Plus d'infos : <http://www.refuges.info/point/2795/cabane-non-gardee/Vosges-du-Nord/Abri-du-Hichtenbach/>

Attribution : <http://www.refuges.info>

Rocher des Bohémiens (H)

Comme son nom l'indique, ce rocher aurait servi un temps de repère à des Bohémiens. On y trouve les vestiges d'un petit château semi-troglodytique.



Vieux Windstein fortified Chateau (I)

Existing since 1147, it was besieged by the city of Haguenau, the bishop of Strasbourg and Hannemann of Lichtenberg to dislodge knight-brigands by digging a gallery on the west side of the site. It was then partially dismantled. At the beginning of the 16th century, the Duke of Lorraine seized it twice. The castle was burned down before being abandoned in 1664. You can still see a section of the stone wall with bosses, a vestige of the keep. More information here.

Attribution : M. SCHAMPION



Rocher du Vieux Windstein (J)

Rocher du Vieux Windstein

Attribution : SYCOPARC



Nouveau Windstein fortified Chateau (K)

Mentioned as early as 1205 near the Old Windstein, the dwelling was modified at the end of the Middle Ages to be adapted against artillery. After having served as a refuge during the Thirty Years' War, soldiers occupied it between 1652 and 1654 and used it to plunder the region. It was destroyed as a possession of the Eckbrecht family of Durkheim, who had fought against France in the Dutch War. Its defense is based on a shield wall, allowing it to dominate the valley on 3 sides.

Attribution : M. SCHAMPION



Pottaschkopf refuge (L)

Open shelter on the GR® 53 at 800 m north-east of the Liese pass (Club Vosgien chalet).

- benches all around the small room on the ground floor;
- space to sleep under the roof but difficult to access.

Attribution : <http://www.refuges.info>



Rocher de Hohenfels (M)

Rocher de Hohenfels

Attribution : Y. Meyer



Hohenfels Chateau (N)

Castle Hohenfels is built on a peak, difficult access; the rocky bar was deeply cut on the north-east side; from the barnyard there remain only fragments of walls and a cistern; the western platform has preserved some vestiges, as well as a small room dug in the rock; the seigniorial dwelling, at the top of the east rock, has kept its north wall in freestone, on three levels

Attribution : PNRVN