

Simserhof et blocs de combat

Pays de Bitche - Siersthal



Le Simserhof (www.tourisme-paysdebitche.fr)



Un parcours essentiellement forestier à la découverte des blocs de combat et du Simserhof, ouvrages de la Ligne Maginot !

Le Simserhof est un des plus importants ouvrages d'artillerie de la Ligne Maginot, cette ligne de fortifications et de défense française construite le long des frontières avec la Belgique, le Luxembourg, l'Allemagne et l'Italie durant les années 1920-1930. Ce parcours permet de le découvrir et de plonger ainsi dans l'histoire et d'en apprendre davantage sur les conflits qui touchèrent cette zone durant la Seconde Guerre mondiale.

Infos pratiques

Pratique : Pédestre

Durée : 3 h

Longueur : 10.0 km

Dénivelé positif : 215 m

Difficulté : Moyenne

Type : Boucle

Thèmes : Ouvrage de guerre

Itinéraire

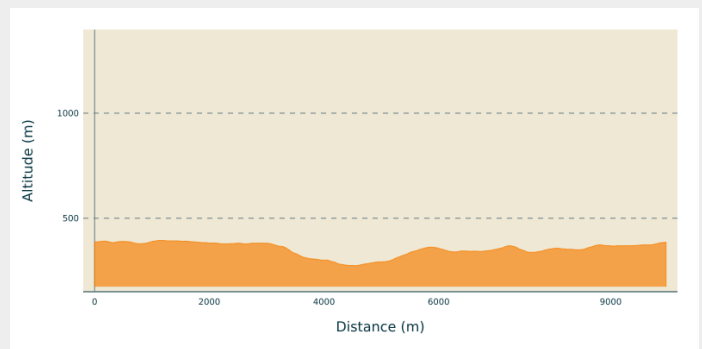
Départ : Bâtiment d'accueil de l'ouvrage du Simserhof, rue André Maginot, Le Légeret

Arrivée : Bâtiment d'accueil de l'ouvrage du Simserhof, rue André Maginot, Le Légeret

Balisage :  Club Vosgien

Communes : 1. Siersthal
2. Hottviller


Profil altimétrique



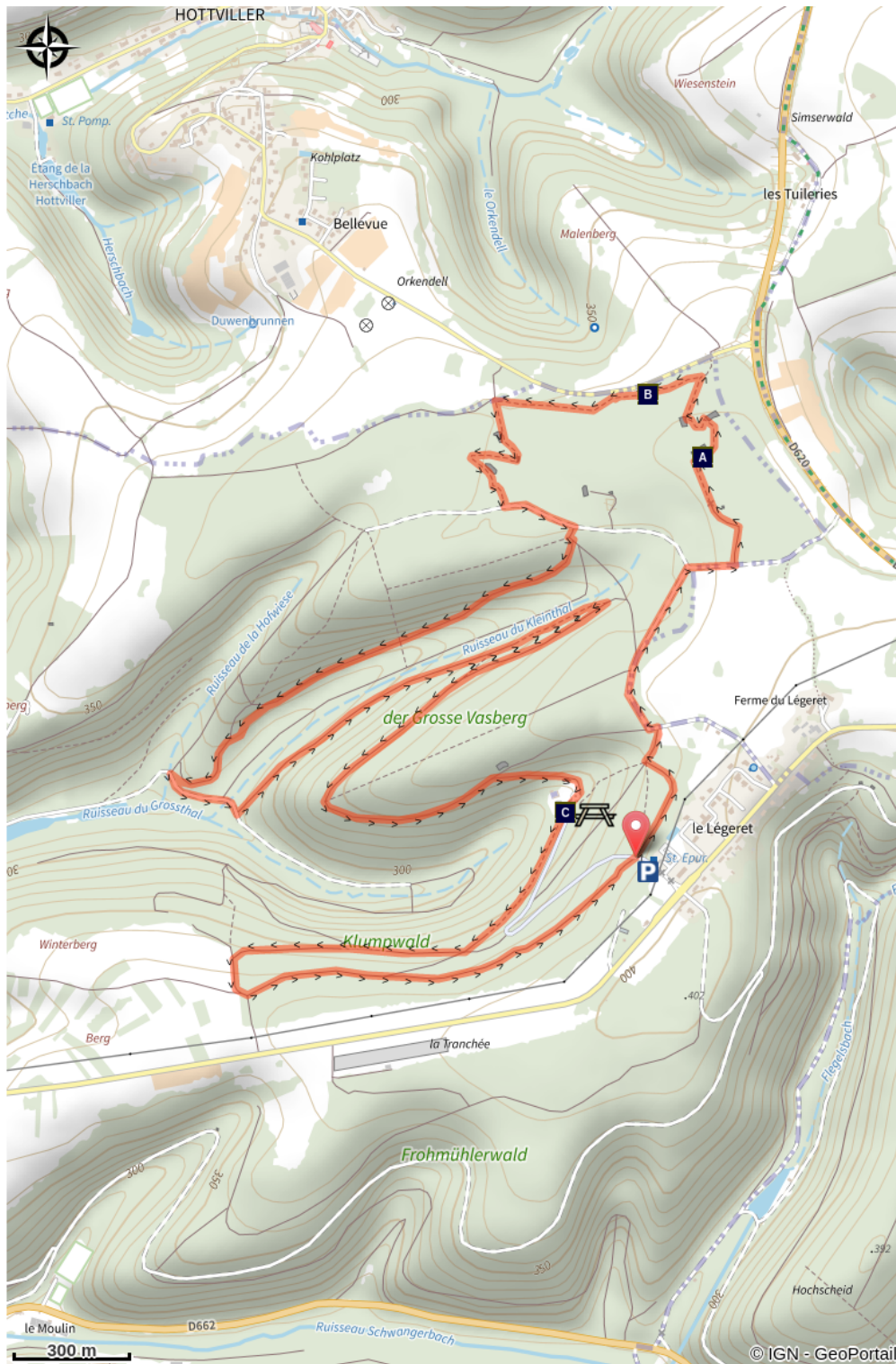
Altitude min 274 m Altitude max 394 m

Ce circuit fait partie des sentiers d'excellence du Pays de Bitche (n° 5). Il est balisé disque rouge sur toute la longueur, complété du macaron vert "Sentiers d'excellence".

Tout au long de la promenade, suivre le balisage anneau rouge .


Du parking, se rendre vers l'ouvrage du Simserhof avant de tourner à droite sur le chemin marqué d'un anneau rouge .

Sur votre chemin...



 Blocs de combats (A)

 Rails antichars (B)

 Fort du Simserhof - Ouvrage de la ligne Maginot (C)

Toutes les infos pratiques

Recommandations

Le bâtiment d'accueil et le parking du Simserhof ne sont accessibles que les jours d'ouverture du site : de 9h30 à 17h30 du 15 mars au 15 novembre.

Comment venir ?

Accès routier

Depuis Bitche, prendre la D35 vers Sarreguemines, puis la D620 dans la même direction. Tourner à gauche pour rattraper la D35 en direction du Légeret puis tourner à droite vers le Simserhof.

Parking conseillé

Parking du Simserhof, lieu-dit Le Légeret, commune de Siersthal

Lieux de renseignement

Office de Tourisme du Pays de Bitche

2 avenue du Général De Gaulle, 57230
Bitche

contact@tourisme-paysdebitche.fr

Tel : +33 (0)3 87 06 16 16

<http://www.tourisme-paysdebitche.fr/>



Sur votre chemin...



Blocs de combats (A)

Les blocs de combats disséminés autour du Simserhof avaient pour fonction d'assurer la défense de la frontière. Ils sont tous équipés de canons et de mitrailleuses. Les blocs 4 et 5 sont les plus impressionnants du parcours.

Crédit photo : Crédit photo Lezbroz



Rails antichars (B)

Les blocs de l'ouvrage du Simserhof étaient protégés (en plus de leur armement) par différents obstacles, dont les rails antichars. Ce réseau est composé de rails de 2 mètres plantés à la verticale dans le sol, sur 6 rangées, dépassant de 70 cm à 1,40 mètres.

Crédit photo : Crédit photo Lezbroz



Fort du Simserhof - Ouvrage de la ligne Maginot (C)

Un des plus importants ouvrages d'artillerie de la Ligne Maginot situé dans le Pays de Bitche. Sa construction dura 9 ans, entre 1929 et 1938. Il défendit les troupes françaises ainsi que les forts voisins, notamment le Fort Casso en 1940. La même année, il fut pris par les Allemands. Ils ne le quittèrent qu'en 1944 après l'assaut des alliés qui le rendit indéfendable. Il est constitué de 8 blocs bétonnés, de tourelles et de rails antichars.

Crédit photo : Simserhof