

# Trésor des Vosges du Nord : Sur les traces des Verriers

Pays de la Petite Pierre - Wingen-sur-Moder



(Guy Rebmeister)



## *À la découverte des métiers du verre !*

Le Pays des verriers se dévoile au détours des chemins où faune et flore locale vous entraînent au coeur du monde fascinant des artisans verriers de la région.

## Infos pratiques

Pratique : Pédestre

Durée : 6 h

Longueur : 18.6 km

Dénivelé positif : 492 m

Difficulté : Difficile

Type : Boucle

Thèmes : Histoire & patrimoine, Savoir-faire

# Itinéraire

**Départ** : Gare TER, Wingen-sur-Moder

**Arrivée** : Gare TER, Wingen-sur-Moder

**Balisage** :  Club Vosgien

**Communes** : 1. Wingen-sur-Moder

2. Rosteig

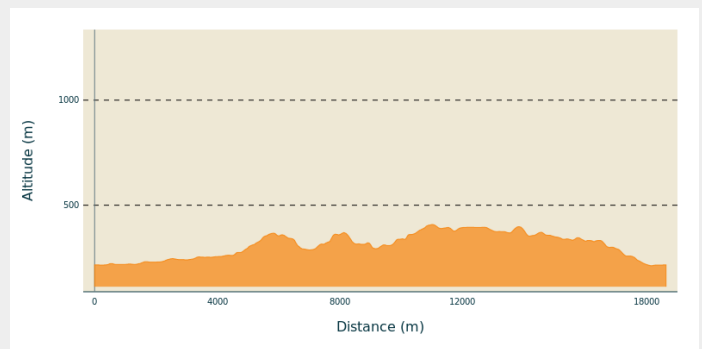
3. Soucht

4. Meisenthal

5. Mouterhouse









6. Wimmenau

## Profil altimétrique



Altitude min 212 m Altitude max 408 m

Depuis le parking de la gare, se rendre au Musée Lalique.

1. Suivre le rectangle jaune barré blanc , et peu avant la sortie du village, continuer par le sentier qui monte sur la droite et mène au cimetière Teutsch puis à Rosteig. Traverser le ruisseau et tourner à droite dans la rue du Schusselthal. Poursuivre sur la route forestière du Herrenwald qui conduit à la maison forestière de la Colonne. La traverser et prendre la direction du Kammerfelsen (rocher remarquable).
2. 250 m après le rocher, tourner à droite et suivre l'anneau vert  jusqu'au croisement avec un chemin balisé anneau rouge . De là, possibilité de se rendre au Musée du Sabotier (250 m) en suivant ce dernier sur la gauche. Revenir ensuite sur ses pas et continuer jusqu'à Meisenthal, suivre l'anneau vert .
3. Descendre la ruelle de l'Ancienne Paroisse, suivre l'anneau rouge  qui débouche devant le Musée du Verre et du Cristal.
4. Dos au musée, emprunter la rue des pierres en face en suivant la croix jaune  et se rendre à la Colonne par un sentier qui monte sur la droite. Puis, passer à gauche du calvaire et rejoindre la Pierre des 12 Apôtres après avoir traversé la D37 prudemment.
5. Prendre ensuite la direction de Wingen-sur-Moder. Le sentier balisé triangle bleu  longe la D12 sur 1 km environ avant de traverser et de descendre au hameau de Stauffersberg.
6. Continuer jusqu'à Wingen-sur-Moder en suivant l'anneau bleu . En chemin, possibilité de se rendre au Rocher du Heidenkopf (beau panorama). La Cristallerie Lalique, installée ici depuis 1921, peut être aperçue en entrant dans Wingen (ne se visite pas). Passer sous le pont de la voie ferrée et tourner à droite dans la rue des orfèvres. Au croisement, remonter vers la gare.

# Sur votre chemin...



- |  |  |
|--|--|
|  Musée Laliq (A)         |  Site verrier de Meisenthal (B) |
|  Les Trois Pierre (C)    |  Abri de la Colonne (D)         |
|  La Colonne (E)          |  Pierre des Douze Apôtres (F)   |
|  Abris du Kindsbronn (G) |  |

# Toutes les infos pratiques

## **Recommandations**

Carte IGN : 3714 ET

Prudence : passage sur départementale

## **Comment venir ?**

### Transports

- Gare TER de Wingen-sur-Moder  
(ligne Strasbourg - Sarreguemines -  
Sarrebüeck)

- Itinéraires en Alsace :

[www.vialsace.eu](http://www.vialsace.eu)

- Transport interurbain

de la Moselle : [www.tim57.com](http://www.tim57.com)

(ligne 134 Enchenberg - Wingen-sur-Moder)

### Accès routier

Depuis Haguenau, prendre la D919 en direction de Schweighouse, puis vers Pfaffenhoffen, Ingwiller et enfin Wingen-sur-Moder.

### Parking conseillé

Gare TER, Wingen-sur-Moder

## **Lieux de renseignement**

### **Office de Tourisme de Hanau - La Petite Pierre**

2A rue du Château, 67290 La Petite-Pierre

[tourisme@hanau-lapetitepierre.alsace](mailto:tourisme@hanau-lapetitepierre.alsace)

Tel : +33 (0)3 88 70 42 30

<http://www.tourisme.hanau-lapetitepierre.alsace/>



### **Office de Tourisme du Pays de Bitche**

2 avenue du Général De Gaulle, 57230 Bitche

[contact@tourisme-paysdebitche.fr](mailto:contact@tourisme-paysdebitche.fr)

Tel : +33 (0)3 87 06 16 16

<http://www.tourisme-paysdebitche.fr/>



# Sur votre chemin...

---



## Musée Lalique (A)

Ouvert depuis 2011 sur le site verrier du Hochberg, dans un ensemble combinant jardins, bâti ancien et contemporain, ce musée présente plus de 650 œuvres permettant de retracer la carrière de René Lalique et de ses successeurs. Boutique, restaurant, auditorium et vestiaire sur place. Plus d'infos [ici](#). Le site fait partie du réseau des [Étoiles Terrestres](#).

Crédit photo : R.Letscher

---



## Site verrier de Meisenthal (B)

Sur le site de l'ancienne verrerie de Meisenthal (1711-1969) sont regroupés le musée du verre, dispensant la mémoire verrière locale, le Centre International d'Art Verrier, œuvrant pour la sauvegarde des savoir-faire verriers traditionnels et où l'on peut admirer des souffleurs de verre au travail, et la Halle verrière. Tous trois proposent des expositions sur le sujet du verre. Plus d'infos [ici](#). Le site fait partie du réseau des [Étoiles Terrestres](#).

Crédit photo : M.Chérot

---



## Les Trois Pierre (C)

Ou Dreipeterstein. Situés à la frontière entre la Moselle et le Bas-Rhin, les trois blocs de grès rouge portent respectivement les écus du Duc de Lorraine, du Comte de Hanau et peut-être aussi de celui de Nassau. De ce fait, ce lieu aurait une signification frontalière très ancienne. À l'origine, les pierres seraient un autel druidique.

Crédit photo : PNRVN - A.Serylo

---



## Abri de la Colonne (D)

Abri de la Colonne de Soucht

Crédit photo : PNRVN - A.Serylo

---

---

## 🏰 La Colonne (E)

Cette borne frontière délimitant l'Alsace et la Lorraine aurait été construite à l'époque napoléonienne. Cependant, la base daterait quant à elle de l'époque gallo-romaine. Elle a néanmoins été en partie détruite durant la Seconde Guerre mondiale.

---

## 🏰 Pierre des Douze Apôtres (F)

Ou Breitenstein. Monolithe christianisé de grès rouge d'une hauteur de 4 m 40 situé au carrefour de routes importantes datant de l'époque mérovingienne voire romaine, il semble avoir toujours eu un rôle de borne frontière. Le calvaire entouré des deux Marie qui le surmontent et les douze apôtres datent eux de 1787.

---



## 🏠 Abris du Kindsbronn (G)

Le long du ruisseau en fond de vallon.

Plus d'infos : <http://www.refuges.info/point/3052/cabane-non-gardee/Vosges-du-Nord/Abri-Kindsbronn/>

Crédit photo : <http://www.refuges.info>