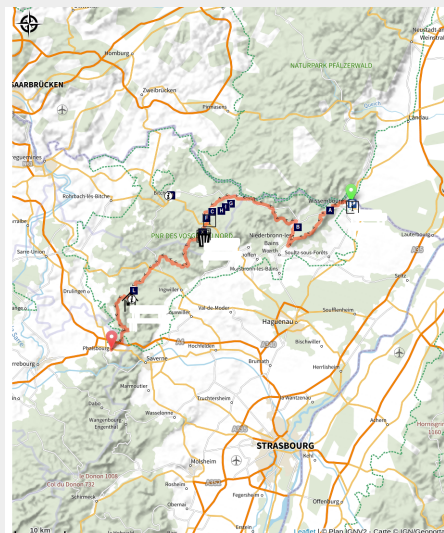


# GR®532 - variant to the Crossing of the Vosges Mountains

Alsace Verte



Château de Lichtenberg (A. Dorschner)



An alternative to the GR53, Traversée du Massif des Vosges, offering visitors the chance to explore the Bitche Country Rocks and Peat Bogs National Nature Reserve.

This trail winds through the sandstone forest of the Northern Vosges, revealing its heritage from charcoal burners to glassblowers, passing by the many magnificent ponds and rocks of the Pays de Bitche. Here, the atmosphere is intimate and wooded, but promises sparkling pools of water, imposing rocks, and beautiful scenic gems.

## Useful information

Practice : Traversée du massif des Vosges

Duration : 6 days

Length : 112.9 km

Trek ascent : 2941 m

Difficulty : Medium

Type : Crossing

Themes : Géologie, Histoire & patrimoine, Étang, Château église abbaye, Ouvrage de guerre

# Trek

**Departure** : Wissembourg

**Arrival** : Phalsbourg

**Markings** :  GR®

**Cities** : 1. Wissembourg

2. Climbach

3. Cleebourg

4. Lampertsloch

5. Soultz-sous-Forêts

6. Preuschedorf

7. Gœrsdorf

8. Lembach

9. Niedersteinbach

10. Obersteinbach

11. Sturzelbronn

12. Éguelshardt

13. Philippsbourg

14. Baerenthal

15. Reipertswiller

16. Lichtenberg

17. Wimmenau

18. Wingen-sur-Moder

19. Zittersheim

20. Erckartswiller

21. La Petite-Pierre

22. Lohr

23. Schoenbourg

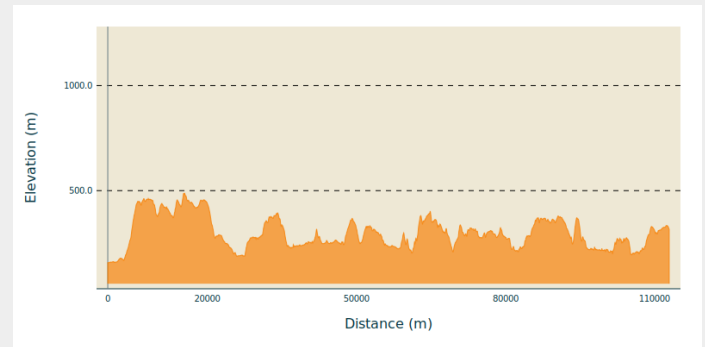
24. Eschbourg

25. Eckartswiller

26. Phalsbourg

27. Danne-et-Quatre-Vents

## Altimetric profile



Min elevation 157 m Max elevation 488 m

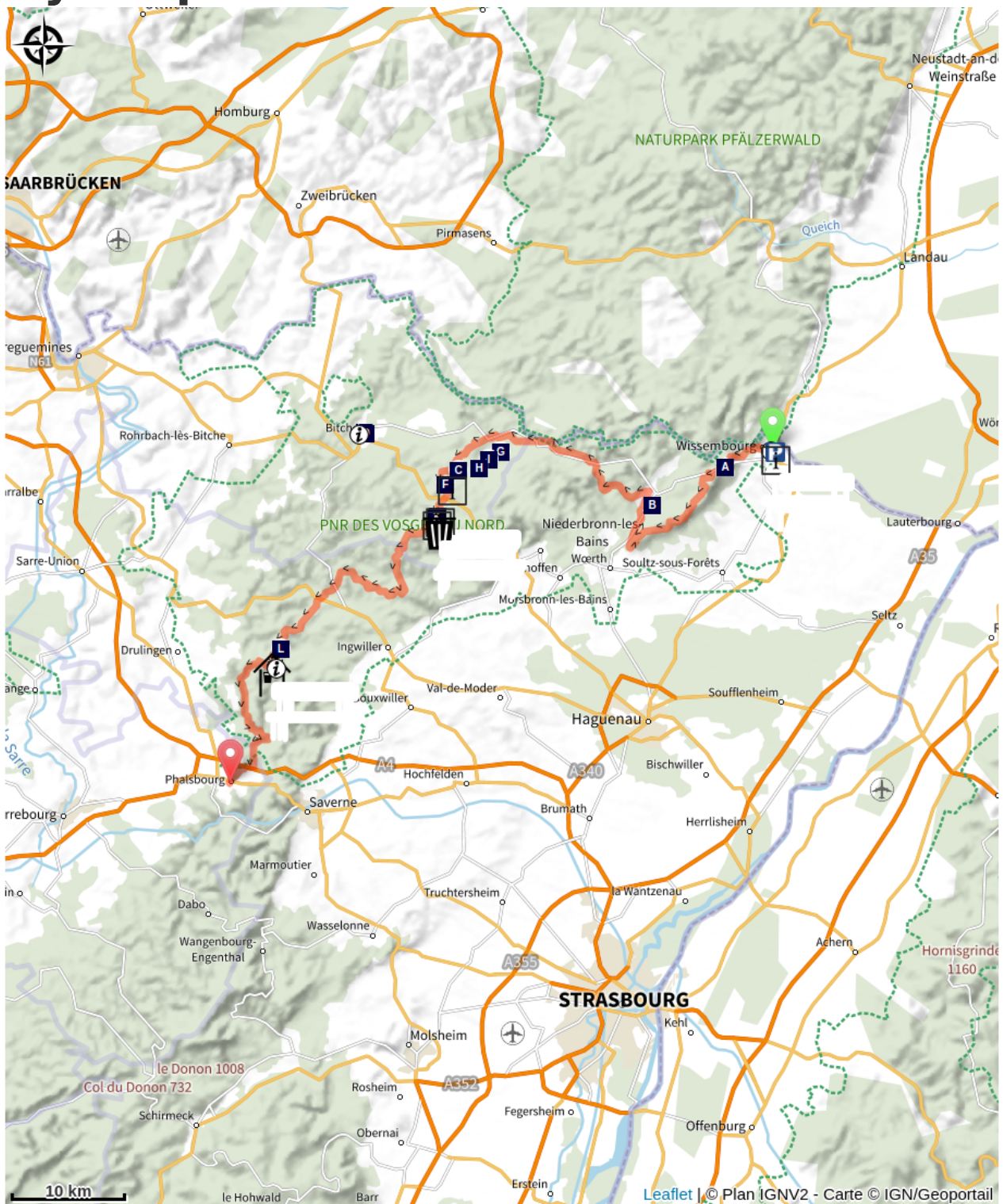
From Wissembourg to Phalsbourg, the GR532 trail connects two exceptional military sites, one dating back to the Middle Ages and the other designed by Vauban. It is a journey through the history of the Northern Vosges, exploring war, religion, tradition, and craftsmanship.




Marked with a yellow rectangle along the entire route, the forest, our green ocean, will punctuate your discovery.

## Stages :

- 1.** GR®532 : étape 1 de Wissembourg à Lembach  
21.4 km / 638 m D+ / 7 h 12
- 2.** GR®532 : étape 2 de Lembach à Obersteinbach  
13.4 km / 0 m D+ / 6 h
- 3.** GR®532 : étape 3 d'Obersteinbach à l'Etang de Hanau  
18.0 km / 399 m D+ / 6 h
- 4.** GR®532 : étape 4 de l'Etang de Hanau à Lichtenberg  
13.9 km / 554 m D+ / 4 h 36
- 5.** GR®532 : étape 5 de Lichtenberg à La Petite Pierre  
22.3 km / 549 m D+ / 7 h
- 6.** GR®532 : étape 6 de La Petite Pierre à Phalsbourg  
20.8 km / 554 m D+ / 6 h 45

# On your path...



- |  |   |
|--|---|
|  col du Pigeonnier shelter (A)      |  Lembach Lime kiln - Maginot line work (B) |
|  Erbsenfelsen rocks (C)             |  Citadel of Bitche (D)                     |
|  Garden for the Peace of Bitche (E) |  Peatland (F)                              |
|  Rocher du Pilsfels (G)             |  Rothenburg Chateau (H)                    |
|  Rocher de l'Abrahamfels (I)        |  Ramstein fortified Chateau (J)            |
|  Ramstein Underground Passage (K)   |  Rocher de Rappenfels (L)                  |

# All useful information

## How to come ?

### Transports

Wissembourg SNCF train station

#### TRAIN

TER Strasbourg - Wissembourg line  
Deutsche Bahn line to Mainz

#### BUS

“Fluo Grand Est” bus stop in front of the SNCF train station  
[www.fluo.eu](http://www.fluo.eu) - Grand Est Region transportation website  
German “VRN” (Verkehrsverbund Rhein Neckar) bus stop in front of the SNCF train station - [www.bahn.de](http://www.bahn.de) - [www.vrn.de](http://www.vrn.de) - [www.kvv.de](http://www.kvv.de)

Wingen-sur-Moder SNCF train station

Strasbourg - Sarreguemines - Saarbrücken TER line

Lutzelbourg SNCF train station (continuing on the GR532 after Phalsbourg)

Strasbourg - Nancy TER line  
Strasbourg - Metz TER line  
Strasbourg - Sarrebourg TER line

#### BUS in Phalsbourg

Fluo GrandEst network: [www.fluo.grandest.fr/cars-fluo/](http://www.fluo.grandest.fr/cars-fluo/)

Lines no. 143 - Dabo - Phalsbourg  
Line no. 150 - Phalsbourg - Lutzelbourg - Sarrebourg  
Line no. 160 - Lutzelbourg - Dabo - Sarrebourg  
Line no. 410 - Sarre-Union - Phalsbourg - Saverne

# Environmental sensitive areas

Along your trek, you will go through sensitive areas related to the presence of a specific species or environment. In these areas, an appropriate behaviour allows to contribute to their preservation. For detailed information, specific forms are accessible for each area.

## Réserves biologiques

Sensitivity period: January, February, March, April, May, June, July, August, September, October, November, Decembre

Contact:

Email : [contact@parc-vosges-nord.fr](mailto:contact@parc-vosges-nord.fr) Tél. : 03 88 01 49 59

Situées au cœur du Parc naturel régional, les Réserves Biologiques des Vosges du Nord protègent des écosystèmes forestiers exceptionnels marqués par le grès rose et les tourbières. Elles constituent des laboratoires à ciel ouvert où la biodiversité, des pics forestiers au lynx boréal, évolue sans intervention humaine majeure. Ces zones refuges garantissent la préservation de paysages sauvages et de vieilles forêts indispensables à l'équilibre écologique du massif. En intégrant le réseau mondial des réserves de biosphère de l'UNESCO, elles illustrent un engagement fort pour la sauvegarde du patrimoine naturel alsacien et mosellan.

## Arrêtés préfectoraux de protection de biotope : Oiseaux rupestres de Moselle

Sensitivity period: January, February, March, April, May, June, July, August, September, October, November, Decembre

Contact:

Email : [contact@parc-vosges-nord.fr](mailto:contact@parc-vosges-nord.fr) Tél. : 03 88 01 49 59

Cet arrêté préfectoral crée une zone de protection de 95,47 hectares au cœur des forêts domaniales de la Moselle pour préserver des oiseaux rares comme le faucon pèlerin, le grand corbeau et le hibou grand-duc. Afin d'assurer la quiétude de ces espèces sensibles, les activités sportives, la photographie et les travaux forestiers y sont strictement encadrés, voire interdits durant la période de nidification (du 1er février au 31 juillet). Le site englobe neuf secteurs remarquables, tels que l'Erbsenfelsen ou le Rocher des Sioux, où la préservation de la biodiversité prime sur les loisirs de plein air.

## Réserve naturelle nationale des rochers et tourbières du Pays de Bitche

Sensitivity period: January, February, March, April, May, June, July, August, September, October, November, Decembre

Contact:

Email : [contact@parc-vosges-nord.fr](mailto:contact@parc-vosges-nord.fr) Tél. : 03 88 01 49 59

Située en Moselle, cette réserve protège un paysage fascinant où se côtoient d'impressionnants rochers de grès rose et des tourbières fragiles aux allures de toundra.

C'est un véritable sanctuaire pour une biodiversité rare, abritant des plantes carnivores et des espèces reliques de l'époque glaciaire.

Le site offre des sentiers de découverte permettant d'admirer ces écosystèmes uniques tout en sensibilisant à la préservation de cet équilibre naturel délicat.

C'est une destination incontournable pour les amoureux de nature sauvage et de géologie spectaculaire au cœur du Parc naturel régional des Vosges du Nord.

Créée en 1998, cette réserve naturelle est constituée de rochers et de tourbières dans un environnement de hêtraies-chênaies acidiphiles et de forêts de pins sylvestres.

### **Arrêtés préfectoraux de protection de biotope : Eglise Protestante De Baerenthal**

Sensitivity period: January, February, March, April, May, June, July, August, September, October, November, Decembre

Contact:

Email : [contact@parc-vosges-nord.fr](mailto:contact@parc-vosges-nord.fr) Tél. : 03 88 01 49 59

Voici une présentation de l'Arrêté Préfectoral de Protection de Biotope (APPB) concernant l'église protestante de Baerenthal :

Ce dispositif réglementaire protège spécifiquement les combles et le clocher de l'édifice, qui abritent une colonie de reproduction majeure de Grands Murins et de Vespertilions à oreilles échancrées. L'arrêté garantit la tranquillité de ces espèces protégées en interdisant toute intrusion humaine ou modification lumineuse durant la période critique de mars à octobre. Ce sanctuaire niché au cœur du village de Baerenthal démontre l'importance des bâtiments anciens comme relais de biodiversité au sein du corridor écologique des Vosges du Nord. En sécurisant ce site de mise bas, la préfecture assure la survie à long terme de ces populations de chauves-souris, indispensables à la régulation naturelle des insectes en zone forestière.

### **Réserve nationale de chasse et de faune sauvage de La Petite Pierre**

Sensitivity period: January, February, March, April, May, June, July, August, September, October, November, Decembre

Contact:

Email : [contact@parc-vosges-nord.fr](mailto:contact@parc-vosges-nord.fr) Tél. : 03 88 01 49 59

Véritable sanctuaire de 2 700 hectares géré par l'Office français de la biodiversité, cette réserve est dédiée à l'étude et à la préservation de la grande faune forestière

des Vosges du Nord. Elle constitue un site de référence mondial pour le suivi du cerf élaphe, du chevreuil et du sanglier dans leur habitat naturel de grès et de hêtraie-sapinière. Ce territoire préservé sert également de zone de quiétude essentielle pour le maintien de populations animales denses et pour la recherche scientifique sur les équilibres sylvo-cynegetiques. Au-delà de sa mission technique, elle protège des paysages emblématiques où la nature sauvage s'exprime avec une force et une sérénité remarquables.

Réglementation dans la réserve :

Afin de préserver la quiétude de la réserve, l'arrêté préfectoral du 1er mars 2005 réglemente différentes activités :

Tout acte de chasse est interdit ;

L'accès aux véhicules à moteur est interdit à l'exception des véhicules de l'Etat ou de secours, des gestionnaires et des propriétaires des terrains enclavés ;

L'accès à pied, en vélo ou à cheval est seulement autorisé de jour et sur les itinéraires balisés à cet effet ;

Les chiens doivent être tenus en laisse et circuler sur les sentiers balisés ;

Le camping et le bivouac sont interdits ;

L'usage de source sonore est interdit ;

L'allumage de feu est interdit.

### **Arrêtés préfectoraux de protection de biotope : Rochers Du Rehbach**

Sensitivity period:

Contact:

Email : [contact@parc-vosges-nord.fr](mailto:contact@parc-vosges-nord.fr) Tél. : 03 88 01 49 59

### **Arrêtés préfectoraux de protection de biotope : Souterrains Du Ramstein**

Sensitivity period:

Contact:

Email : [contact@parc-vosges-nord.fr](mailto:contact@parc-vosges-nord.fr) Tél. : 03 88 01 49 59

Situés à proximité des ruines du château éponyme à Baerenthal, ces souterrains creusés dans le grès constituent un site d'hibernation majeur pour plusieurs espèces de chauves-souris menacées. L'arrêté protège la tranquillité de ce gîte hivernal en interdisant formellement l'accès aux cavités durant la période de léthargie des chiroptères, de l'automne au printemps. Ce milieu souterrain offre une hygrométrie stable et une protection contre le gel, conditions vitales pour la survie du Grand Murin et du Petit Rhinolophe. En sécurisant ce site niché dans un environnement forestier préservé, cette mesure renforce le réseau de corridors écologiques essentiels à la biodiversité du Pays de Bitche.

## Arrêtés préfectoraux de protection de biotope : Forêt de Hanau Mouterhouse Sturzelbronn Goendersberg

Sensitivity period: January, February, March, April, May, June, July, August, September, October, November, Decembre

Contact:

Email : [contact@parc-vosges-nord.fr](mailto:contact@parc-vosges-nord.fr) Tél. : 03 88 01 49 59

Ce vaste ensemble forestier de grès des Vosges du Nord est protégé pour sa richesse exceptionnelle en milieux humides, incluant tourbières, étangs oligotrophes et ruisseaux acides. L'arrêté préfectoral vise spécifiquement la préservation d'espèces emblématiques comme la Cigogne noire, le Grand Tétras (historiquement) et des plantes rares telles que les droséras. La réglementation encadre les activités sylvicoles et les usages de loisirs afin de maintenir l'intégrité de ces zones de quiétude indispensables à la faune sauvage. Ce biotope complexe, marqué par une forte naturalité, constitue l'un des cœurs de nature les plus sauvages et les mieux préservés du massif vosgien.

### Information desks

#### **Tourist Office of Hanau - La Petite Pierre**

2A rue du Château, 67290 La Petite-Pierre

[tourisme@hanau-lapetitepierre.alsace](mailto:tourisme@hanau-lapetitepierre.alsace)  
Tel : +33 (0)3 88 70 42 30  
<http://www.tourisme.hanau-lapetitepierre.alsace/>



#### **Tourist Office of the Pays de Bitche**

2 avenue du Général De Gaulle, 57230 Bitche

[contact@tourisme-paysdebitche.fr](mailto:contact@tourisme-paysdebitche.fr)  
Tel : +33 (0)3 87 06 16 16  
<http://www.tourisme-paysdebitche.fr/>



#### **Wissembourg Information Office - Tourist Office of Green Alsace**

2 place du Saumon, 67160 Wissembourg

[tourisme@alsace-verte.com](mailto:tourisme@alsace-verte.com)  
Tel : +33 (0)3 88 94 10 11  
<https://www.alsace-verte.com/#ot>



# On your path...

---



## col du Pigeonnier shelter (A)

Shelter and refuge of the Club Vosgien at the Col du Pigeonnier

---



## Lembach Lime kiln - Maginot line work (B)

Strong built from 1930 to 1935 whose name comes from the locality on which it is, it was occupied from 1938 before being bombed in June 1940. The troops had to go and the fort was then occupied from 1940 to 1944 by the German army. After restoration, it was opened to the public in 1983. It consists of 6 blocks, each armed with a howitzer, a barrel, mortars, grenade launcher, twin machine guns and anti-tank guns. More info [here](#).

Attribution : SYCOPARC

---



## Erbsenfelsen rocks (C)

It is a sandstone wall with a strongly eroded base 25 to 30 meters high and almost 450 meters long, located on the Erbsenberg. Characterized by a large arch of 12 m wide and 8m high, it is a privileged site for the nesting of peregrine falcons and ravens.

**WARNING:** This site is protected! From February to early July, avoid approaching the rock to preserve the nesting peregrine falcon. Please respect the access restrictions if mentioned locally.

Attribution : <http://vers-le-vent.blogspot.fr/>

---



## Citadel of Bitche (D)

### The Citadel at Bitche

A true military master piece, the Citadel is the most important historical site in Pays de Bitche.

In the past, Pays de Bitche was the setting for many wars and invasions and of which the castle on the site of Bitche Citadel was a centrepiece. Neither the Swedish, the region of Lorraine, the French nor the Germans were able overthrow this stronghold.

In 1680, the castle was replaced by the Citadel designed by Vauban. It was dismantled in 1697, but rebuilt in 1740 by the architect Cormontaigne.

The most glorious feat was conducted by Commander Teyssier and his garrison during the 1870 Franco-Prussian war. While the rest of France was capitulated, they resisted for 230 days.

### The visit

Equipped with headphones, the visit around the Citadel takes you through the underground passages allowing you to relive the resistance against the Germans (1870-1871).

On the platform of the Citadel, the historical museum “The Men during the 1870 War” has records and photos, and a collection of arms and uniforms worn by the men on the battlefield. The recently restored Vauban Chapel exposes an original relief map of Bitche dating to 1794 which is now classified as a Historical Monument.

The Citadel is one the “Great attractions in Moselle”. The sublime Garden for Peace is at the foot of its ramparts

NOTE: the tariff for the citadel no longer includes the entry fee into the gardens. With the entrée ticket you now receive a reduced rate into the gardens (2euros/pers).

Adresse :

Rue Bombelles par Rue des Tilleuls  
06/15/2026 • GR®532 - variant to the Crossing of the Vosges Mountains

57230 BITCHE



## ✿ Garden for the Peace of Bitche (E)

This garden, created in 2003, wants to be the commitment of a commitment of the future. Over 500m, a succession of different open gardens, each with its own history and ambition, revolves around a belvedere promenade, thus forming a floral universe combining glass, crystal, rustic plants, wrought iron ... It is part of the extension of the Jardins en Troc festival.

Attribution : SYCOPARC

---



## ✿ Peatland (F)

This peat bog is part of the Natural Reserve of Rocks and Peatlands of Bitche. Peat bogs, which are original in Western Europe, are very fragile wetlands with remarkable flora such as sundew, small carnivorous plants or Sphagnum mosses that can absorb a large amount of water like a sponge. There are also many dragonflies and amphibians.

Attribution : PNRVN - A.Serylo

---



## 🌐 Rocher du Pilsfels (G)

### Rock Pilsfels

Attribution : Guy Schnell - <http://www.randoalsacevosges.com>

---



## 🏰 Rothenburg Chateau (H)

The castle dates back to the 9th century. It was part of the County of Bitche in 1353 before becoming a den for knight-robbers, which earned him to be ravaged by the Strasbourg militia. It is in ruins since the 16th century. In 1938, he was integrated into the passive defense system of the Maginot Line and was occupied by the troops until 1940, but did not know the fight.

Attribution : SYCOPARC

---



## 🌐 Rocher de l'Abrahamfels (I)

### Rock of the Abrahamfels

Attribution : Guy Schnell - <http://www.randoalsacevosges.com>



## Ramstein fortified Chateau (J)

Built at the end of the 13th century by the Lords of Winstein, Ramstein Castle was intended to control or prohibit access to the Zinsel Valley. But during the 14th century, the lords of Ramstein transformed their castle into a veritable den of brigands, pillaging and ransoming the entire region. Faced with this situation, the people of Strasbourg, with the help of their Bernese allies, organized a punitive expedition against the fortress and destroyed it in 1335.

Attribution : PNRVN - A.Serylo

---



## Ramstein Underground Passage (K)

These former military undergrounds served as a shelter for the inhabitants of Baerenthal during the fighting of the winter of 1944-45. Consisting of two parallel galleries connected by four shorter galleries, their entries have been closed since 1990 by special "bat" grids. Indeed, the temperature and the humidity during the winter are favorable to the hibernation of these animals. 11 different species were observed there.

Attribution : PNRVN - A.Serylo

---



## Rocher de Rappenfels (L)

Rock of Rappenfels

Attribution : R.Letscher