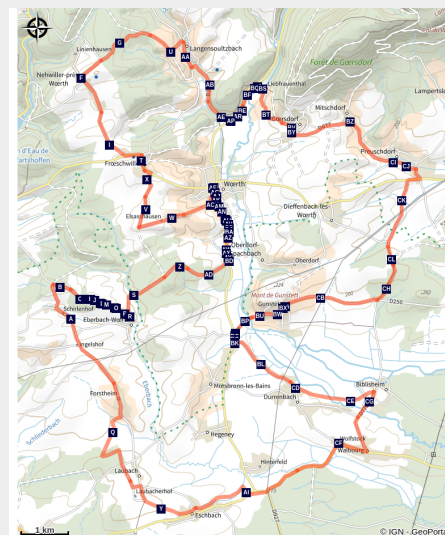


Route des vergers et du souvenir

Alsace Verte - Biblisheim



Woerth (PNRVN)



Musée de la Bataille du 6 août 1870, église de la Paix, château de Froeschwiller, monuments commémoratifs de la bataille... Ce circuit vélo chemine entre les vergers de la Vallée de la Sauer à la découverte de sites et monuments en lien avec la bataille du 6 août 1870, plus connue sous le nom de "bataille de Reichshoffen". C'est un enchantement de le parcourir au printemps et à l'automne !

Infos pratiques

Pratique : Vélotourisme

Durée : 6 h

Longueur : 48.7 km

Difficulté : Difficile

Thèmes : Histoire & patrimoine, Ouvrage de guerre, Point de vue

Itinéraire

Départ : Woerth

Arrivée : Woerth

Communes : 1. Biblisheim

2. Dieffenbach-lès-Woerth

3. Durrenbach

4. Eschbach

5. Forstheim

6. Frœschwiller

7. Gœrsdorf

8. Gundershoffen

9. Gunstett

10. Haguenau

11. Langensoultzbach

12. Laubach

13. Morsbronn-les-Bains

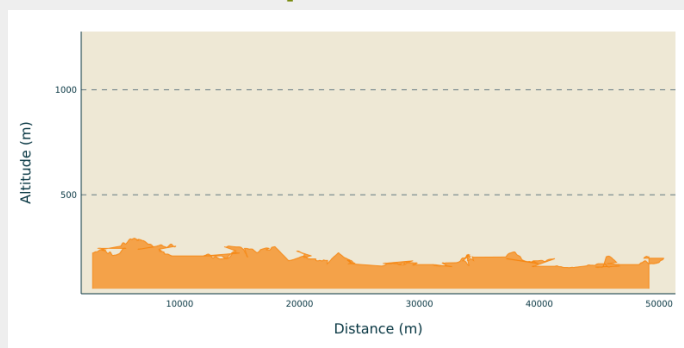
14. Preuschdorf

15. Reichshoffen

16. Walbourg

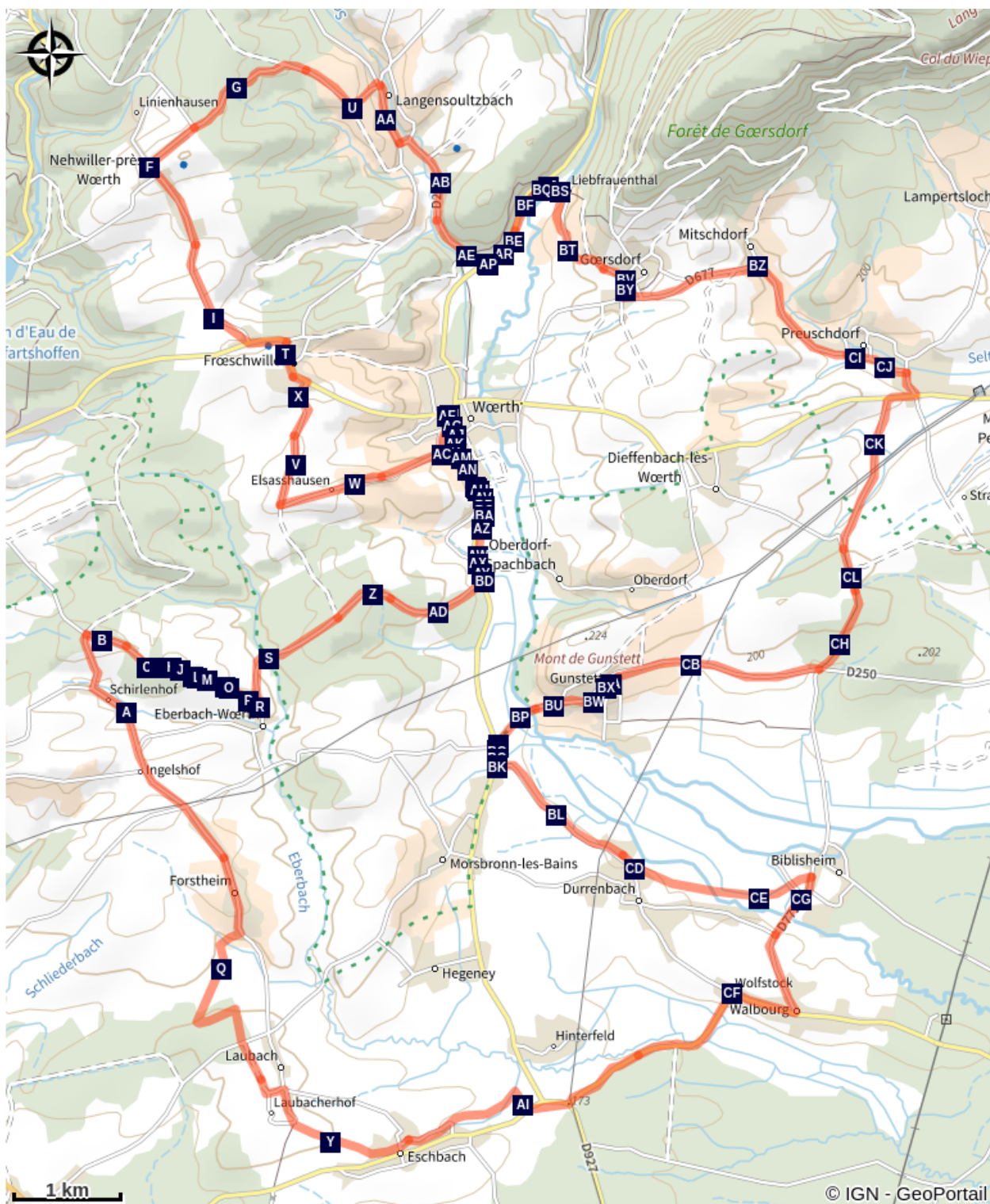
17. Woerth

Profil altimétrique



Altitude min 0 m Altitude max 0 m

Sur votre chemin...



Toutes les infos pratiques