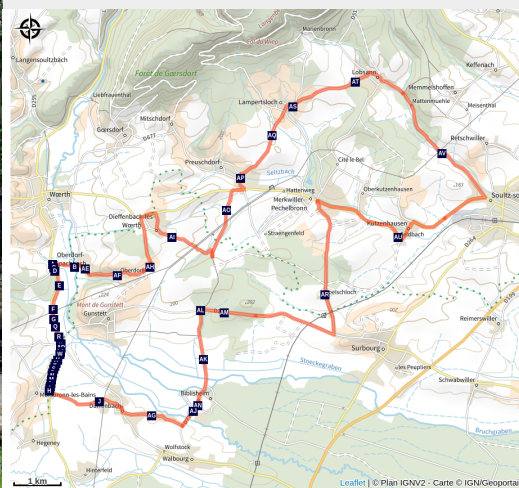


# Route des énergies de la Terre

## Alsace Verte - Biblisheim



Les pompes à balancier (PNRVN - I\_Vergnaud\_Goepf)



Les richesses du sous-sol de la région, tels que l'eau thermale de Morsbronn-les-Bains et l'asphalte extraite autrefois des mines de Lobsann font partie des centres d'intérêt de ce circuit. Par ailleurs, l'exploitation du pétrole dans ce bassin, où les premiers puits de France et d'Europe furent forés, est remarquablement illustrée au musée français du pétrole à Merkwiller-Pechelbronn.

### Infos pratiques

Pratique : Vélotourisme

Durée : 4 h

Longueur : 35.9 km

Difficulté : Difficile

Type : Boucle

Thèmes : Géologie, Histoire & patrimoine

# Itinéraire

**Départ** : Morsbronn-les-Bains

**Arrivée** : Morsbronn-les-Bains

**Communes** : 1. Biblisheim

2. Dieffenbach-lès-Wœrth

3. Durrenbach

4. Gunstett

5. Kutzenhausen

6. Lampertsloch

7. Lobsann

8. Merkwiller-Pechelbronn

9. Morsbronn-les-Bains

10. Oberdorf-Spachbach

11. Preuschedorf

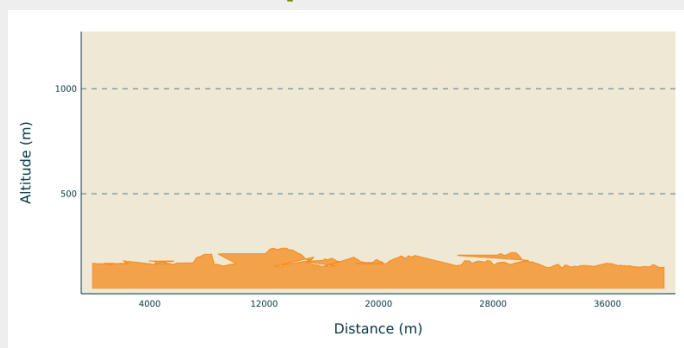
12. Soultz-sous-Forêts

13. Surbourg

14. Walbourg

15. Wœrth

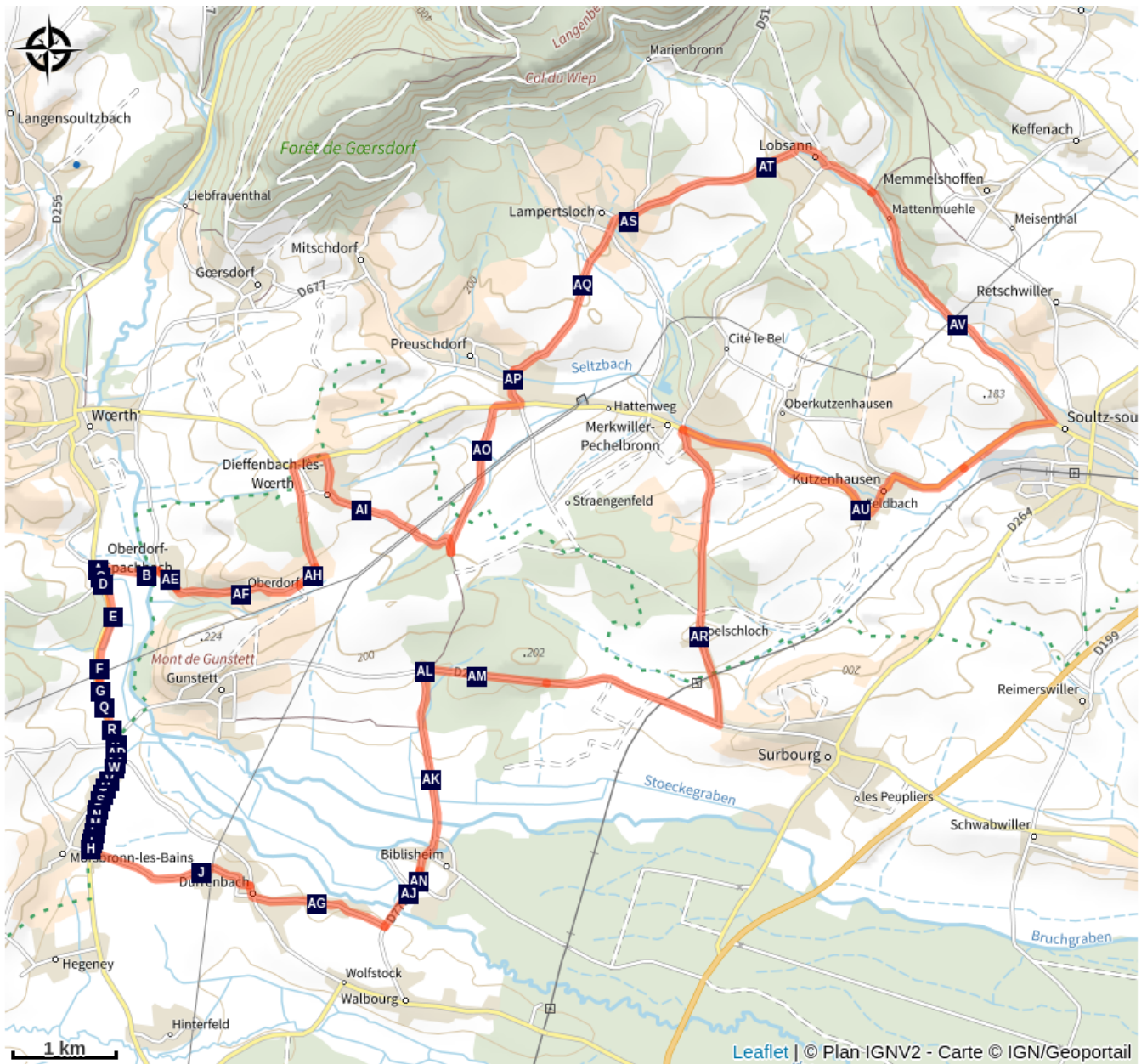
## Profil altimétrique



Altitude min 0 m Altitude max 0 m

Le circuit commence à Soultz-sous-Forêts qui regorgent d'édifices religieux : un presbytère protestant du XVIIIe siècle, l'église des Barons de Fleckenstein du XVe, ou encore un calvaire du XVIIIe. Montez vers Lobsann, où existent de beaux puits à balancier. Continuez votre ascension jusqu'à la Maison de garde-vigne du XVIIIe siècle dans la commune de Lampertsloch, le plus haut point de ce parcours. Descendez sur Preuschedorf où se trouvent d'anciens moulins à huile et à grains. Vous verrez un peu plus loin, à Dieffenbach-les-Woerth un Monument dédié au 1er forage pétrolier. Un beau lavoir existe à Oberdorf-Spachbach. Le circuit vous guide ensuite vers la commune de Morsbronn-les-Bains, connue pour ses thermes et à Durrenbach où se trouvent de nombreuses maisons traditionnelles. Il vous conduit ensuite à Biblisheim où il existe de belles pierres tombales. A Surbourg vous pouvez visiter une ancienne collégiale datant du XIe siècle, pour ensuite vous diriger vers le village de Hoelschloch. C'est alors que vous atteignez Merkwiller-Pechelbronn. N'hésitez pas à visiter le Musée Français du Pétrole et les Pompes à balancier. La région de Pechelbronn était connue dès la fin du Moyen-Age pour son huile aux vertus curatives et bénéficie d'un développement industriel important vers le milieu du XVIIIe siècle. Le Musée présente l'histoire du premier site d'exploitation du pétrole en Europe jusqu'à la fermeture de la raffinerie en 1970. En continuant l'itinéraire, vous arrivez à Oberkutzenhausen où se dresse la Chapelle de la Paix. A Kutzenhausen, se situe la Maison Rurale de l'Outre-Forêt. Cette ancienne ferme fortifiée des Barons de Fleckenstein renferme aujourd'hui un musée de la vie paysanne. Redirigez-vous ensuite vers Soultz-sous-Forêts.

# Sur votre chemin...



# Toutes les infos pratiques

## Comment venir ?

Parking conseillé

Parking : « la Castine »