

Sur les remparts de Wissembourg

Alsace Verte - Wissembourg



Vers la tour de la Poudrière. (PNRVN - A. Serylo)



Une boucle pour toute la famille autour des fortifications de Wissembourg !

L'édification au 7e siècle de l'Abbatiale Saints Pierre et Paul permit la naissance puis la prospérité de Wissembourg. Pour se défendre, la ville s'entoura de fortifications et de 4 châteaux. Le Château Sain Paul est le seul à subsister au nord de la ville, dans le vignoble. Les fortifications ainsi que de nombreux anciens bâtiments sont toujours visibles dans le centre historique de la ville.

Infos pratiques

Pratique : Pédestre

Durée : 1 h

Longueur : 3.6 km

Dénivelé positif : 11 m

Difficulté : Facile

Type : Boucle

Thèmes : Histoire & patrimoine

Accessibilité : Fauteuil roulant, Joelette, Poussette

Itinéraire

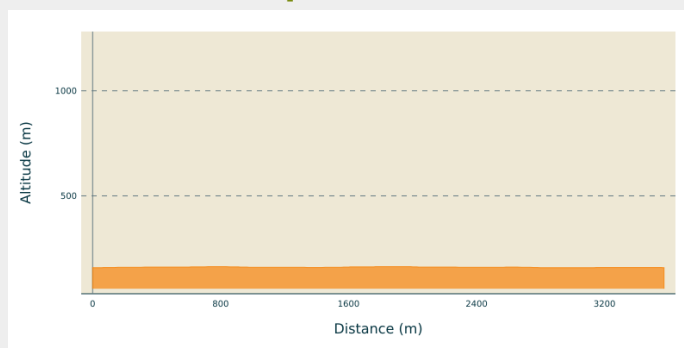
Départ : Parking rue du Tribunal 67160
Wissembourg

Arrivée : Parking rue du Tribunal 67160
Wissembourg

Balisage :  Club Vosgien

Communes : 1. Wissembourg

Profil altimétrique





Altitude min 158 m Altitude max 163 m

Du parking, rejoindre la rue du Général Leclerc et commencer la boucle au niveau du bassin connu sous le nom de Monument Sticherer.

1. Longer la Lauter puis grimper et suivre le boulevard Clémenceau.
2. Après la piscine, s'engager à droite dans la rue du Faubourg de Bitche et longer la Lauter sur la voie piétonne à droite. Tourner à gauche pour passer dans la rue du rempart, entre la maison de l'Ami Fritz et le Caveau du Châtelet. Tourner à droite dans la rue Otfried puis monter l'escalier menant sur le rempart du Bruch à droite. Tourner à gauche au panneau « porte Saint Étienne » et descendre l'escalier. Longer le rempart jusqu'à la Tour de la Poudrière.
3. Prendre à droite au niveau de la tour et descendre du rempart au niveau de l'église Saint-Jean avant de prendre à droite dans la rue Saint-Étienne. Traverser le pont et tourner à droite dans la rue du Quai du 24 Novembre.
4. Avant le pont, s'engager sur le chemin à gauche pour longer le rempart jusqu'au parking.

Sur votre chemin...



-  Quartier du Bruch (A)
-  Musée Westercamp de Wissembourg (C)

 Chatelet (B)

Toutes les infos pratiques

Recommandations

Carte IGN : 3814 ET

Attention : les places de parking sont en zone bleue.

Comment venir ?

Transports

- Gare SNCF :

- ligne TER Strasbourg-Wissembourg
- ligne Deutsche Bahn vers Mayence

- Arrêt de bus ligne 317 devant la gare SNCF

<https://www.fluo.eu/ftp/document/fp-ligne-317-2021-003-.pdf>

- Arrêt de bus réseau allemand « VRN » (Verkehrsverbund Rhein Neckar) devant la gare SNCF

- Déplacements dans la région Grand Est : <https://www.fluo.eu/>

- TER : www.ter-sncf.com/region/alsace

- Deutsche Bahn : www.bahn.de

- Lignes de bus allemandes : www.vrn.de - www.kvv.de

Accès routier

Depuis Haguenau, prendre la D263 direction Wissembourg, puis tourner à gauche pour rattraper la D3.

Parking conseillé

Parking rue du Tribunal, Wissembourg

Accessibilité

 Fauteuil roulant  Joelette  Poussette

i Lieux de renseignement

**Office de Tourisme de l'Alsace Verte
- Bureau d'information de
Wissembourg**

2 place du Saumon, 67160 Wissembourg

tourisme@alsace-verte.com

Tel : +33 (0)3 88 94 10 11

<https://www.alsace-verte.com/#ot>



Sur votre chemin...



Quartier du Bruch (A)

Autrefois faubourg de la ville, le quartier du Bruch est traversé par la Lauter et est connu pour ses maisons à colombages, son lavoir et ses remparts. Le passage entre le faubourg et la ville se faisait autrefois par la porte des meuniers. Celle-ci fut détruite en 1807. À l'extrémité ouest du quartier se trouve une porte d'eau abritant une écluse ainsi que la tour des Hausgenossen datant de 1420, qui servait à protéger la porte de Bitché.

Crédit photo : PNRVN - A. Serylo

Châtelet (B)

Bâtie en 1611, ce châtelet, ou s'Schlessel, était le lieu de résidence du prêtre royal et du grand bailli de Wissembourg jusqu'à la Révolution. Au 19e, elle appartenait à l'historien et archéologue local, Jean Ohleyer.

Musée Westercamp de Wissembourg (C)

(Actuellement fermé pour rénovation) Situé au pied des remparts, il s'agit d'un des plus anciens musées d'Alsace. Fondé entre 1911 et 1913 par une société savante et financé par Paul Westercamp, il est composé de deux maisons autrefois distinctes, l'une datant de 1599 et l'autre de 1417. Un 3e bâtiment, datant de 1806, est séparé des autres par un petit jardin d'une ancienne halle au houblon. Le musée aborde des thématiques reflétant l'histoire de la cité : mode de vie, viticulture, guerre...