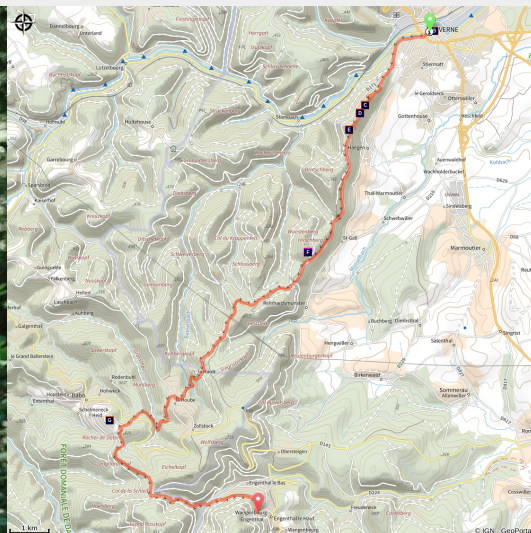


# GR® 53 : étape 6 Saverne à Wangenbourg-Engenthal

Région de Saverne - Saverne



(<https://pixabay.com/fr/users/Unsplash-242387/>)



*Sixième étape de la Traversée du Massif des Vosges et dernière dans les Vosges du Nord, cette randonnée relie Saverne à Wangenbourg.*

Le sentier de Grande Randonnée® 53 est une variante du GR® 5 qui relie Wissembourg à Masevaux, c'est-à-dire le nord et le sud de l'Alsace, en passant par les crêtes vosgiennes. Cette randonnée en itinérance, traversant une partie du Parc naturel régional des Vosges du Nord, permet de passer à proximité de châteaux en ruines desquels on peut admirer de splendides panoramas !

## Infos pratiques

Pratique : Traversée du massif des Vosges

Durée : 8 h

Longueur : 23.9 km

Dénivelé positif : 964 m

Difficulté : Difficile

Type : Traversée

Thèmes : Château église abbaye, Point de vue

# Itinéraire

**Départ** : Écluses numéro 30 et 31 de Saverne, Saverne

**Arrivée** : Rue des Châtaigniers, Wangenbourg

**Balisage** : ■ Rectangle rouge

**Communes** : 1. Saverne

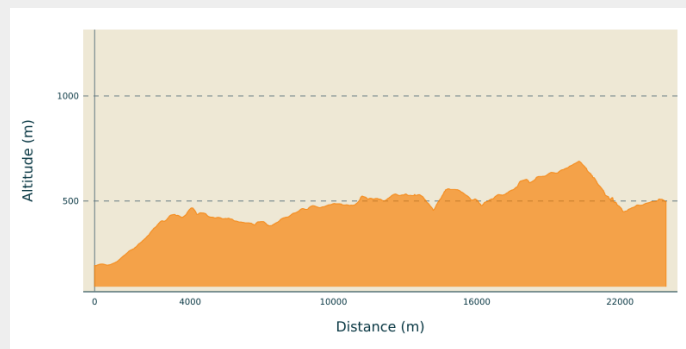
2. Haegen

3. Reinhardsmunster

4. Dabo

5. Wangenbourg-Engenthal

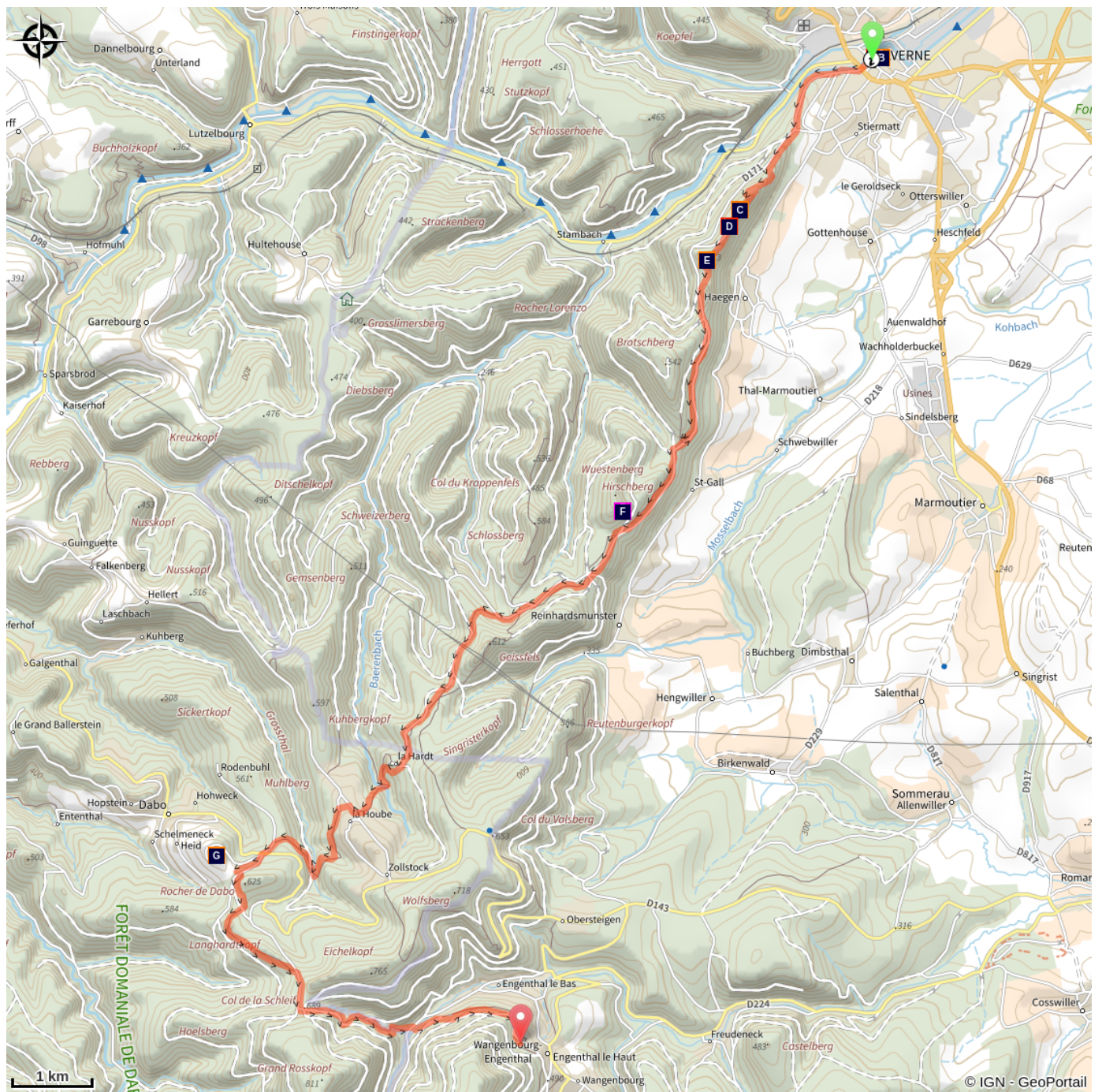
## Profil altimétrique







Altitude min 192 m Altitude max 689 m

Tout au long du chemin, suivre le balisage rectangle rouge ■.

# Sur votre chemin...



-  Fontaine de la Licorne (A)
-  Château fort du Haut Barr (C)
-  Château fort du Grand Géroldseck (E)
-  Rocher du Dabo (G)
-  Musée du château des Rohan (B)
-  Tour du télégraphe Chappe (D)
-  Rocher du Hibou (F)

# Toutes les infos pratiques

## **Recommandations**

Carte IGN : 3715 OT

Possibilité de visiter le musée du Château des Rohan

## **Comment venir ?**

### Transports

- TER : ligne Strasbourg – Saverne – Metz/Nancy
- Réseau 67 : lignes 404 Truchtersheim – Landersheim – Saverne, 405 Saverne - Duntzenheim, 410 Saverne – Sarre-Uion, 420 Wasselonne – Saverne
- Itinéraires en Alsace : <https://www.vialsace.eu/>

### Accès routier

Depuis Strasbourg, prendre l'A35 puis l'A4 en direction de Saverne (péages) ou bien emprunter l'A35, l'A351, la N4 puis la D1004 vers Saverne.

### Parking conseillé

Parking du Château des Rohan ou parking Place des Dragons, Saverne

## **Lieux de renseignement**

### Office de Tourisme du Pays de Saverne

37 Grand'rue, 67700 Saverne

contact@tourisme-saverne.fr

Tel : +33 (0)3 88 91 80 47

<http://www.tourisme-saverne.fr/>



# Sur votre chemin...

---

## Fontaine de la Licorne (A)

La licorne est l'emblème de la Ville de Saverne. Elle aurait été choisie par les Savernois pour sa pureté et son courage, qualités faisant de Saverne une ville imprenable. Selon une autre version, une licorne aurait trempé sa corne dans l'eau du "Badbrünne" (fontaine du bain) et lui aurait ainsi conférée des vertus curatives et thérapeutiques. De ce fait, nombreux pèlerins et personnages célèbres de passage à Saverne emportèrent de cette eau.

---



## Musée du château des Rohan (B)

Ce musée présente des vestiges archéologiques datant des époques gallo-romaines et médiévales découverts à Saverne et à proximité. Il regroupe également une collection d'objets d'art de différentes disciplines ainsi que les collections de la journaliste Louise Weiss. Plus d'infos [ici](#).

Crédit photo : <http://www.crdp-strasbourg.fr>

---



## Château fort du Haut Barr (C)

Le château existe dès le début du 12e siècle et fut agrandi au fil des années avant d'être démantelé en 1649. La chapelle, construite entre 1170 et 1180, échappe au démantèlement et est restaurée. Entre 1701 et 1801, de nouveaux éléments font leur apparition, comme une station de télégraphe, des casernes, une maison. Les deux derniers éléments furent détruits en 1845 et 1918. En 1901, un hôtel restaurant est construit.

Crédit photo : A.Dorschner

---



## Tour du télégraphe Chappe (D)

Située à proximité du château du Haut-Barr, cette tour faisait autrefois partie de la ligne télégraphique reliant Paris à Strasbourg à partir du 31 mai 1798, et ce jusqu'en 1852. Elle fut reconstruite en 1968. Aujourd'hui, c'est un musée.

Crédit photo : Office de Tourisme du Pays de Saverne

---



## Château fort du Grand Géroldseck (E)

Construit au 12<sup>e</sup> siècle par les sires de Géroldseck afin de protéger ses territoires sur un rocher dont il épouse les formes irrégulières, il combinait fonctions d'habitations et de défense. Devenu par la suite un repaire de brigands, il fut assiégé puis détruit en 1471. On peut encore voir le donjon carré en pierres à bossage, les caves du grand logis seigneurial ainsi que la barbacane.

Crédit photo : A.Dorschner

---



## Rocher du Hibou (F)

Proche du Hirschberg, ce rocher a été baptisé « rocher du Hibou », à cause de sa forme rappelant (ou non) le rapace nocturne.

Crédit photo : G.Schnell - <http://www.randoalsacevosges.com>

---

## Rocher du Dabo (G)

Au 10<sup>e</sup> siècle était perché un château sur cet impressionnant rocher de grès. Cependant, détruit par les troupes de Louis XIV, le rocher demeura nu durant 150 ans avant qu'une chapelle y fut érigée en mémoire de Léon IX, Pape du haut Moyen-Âge né à Dabo. Détruite en 1889, elle fut aussitôt reconstruite et une tour d'observation fut ajoutée à ses côtés.