
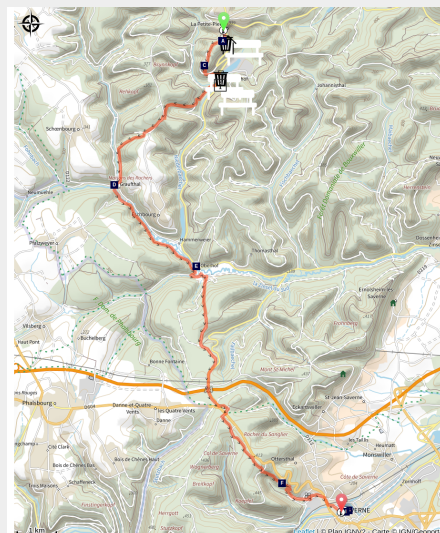


# GR® 53 : étape 5 La Petite Pierre à Saverne

Pays de la Petite Pierre



Vue depuis le Rocher du Corbeau (A.Dorschner)



**Cinquième étape de la Traversée du Massif des Vosges, cette randonnée relie La Petite-Pierre à Saverne.**

Le sentier de Grande Randonnée® 53 est une variante du GR® 5 qui relie Wissembourg à Masevaux, c'est-à-dire le nord et le sud de l'Alsace, en passant par les crêtes vosgiennes. Cette randonnée en itinérance, traversant une partie du Parc naturel régional des Vosges du Nord, permet de passer à proximité de rochers et de châteaux en ruines desquels on peut admirer de splendides panoramas !

## Infos pratiques

Pratique : Traversée du massif des Vosges

Durée : 6 h

Longueur : 20.5 km

Dénivelé positif : 501 m

Difficulté : Difficile

Type : Traversée

Thèmes : Géologie, Point de vue

# Itinéraire

**Départ** : Parking devant l'Office de Tourisme, La Petite-Pierre

**Arrivée** : Écluses numéro 30 et 31 de Saverne, Saverne

**Balisage** : ■ Rectangle rouge

**Communes** : 1. La Petite-Pierre

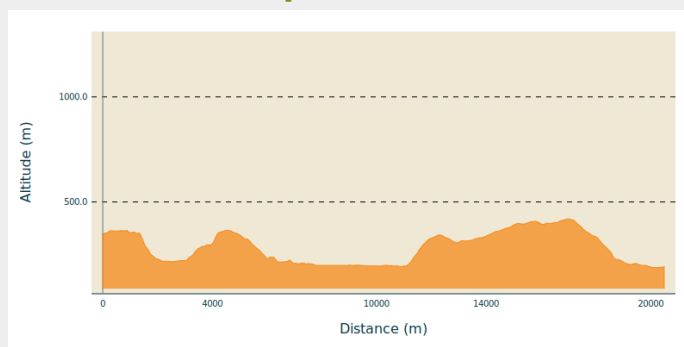
2. Eschbourg

3. Neuwiller-lès-Saverne

4. Eckartswiller

5. Saverne

## Profil altimétrique



Altitude min 187 m Altitude max 419 m

Tout au long du chemin, suivre le balisage rectangle rouge ■.

Sur le GR®53, un service de transports de bagages est à votre disposition pour randonner plus léger !

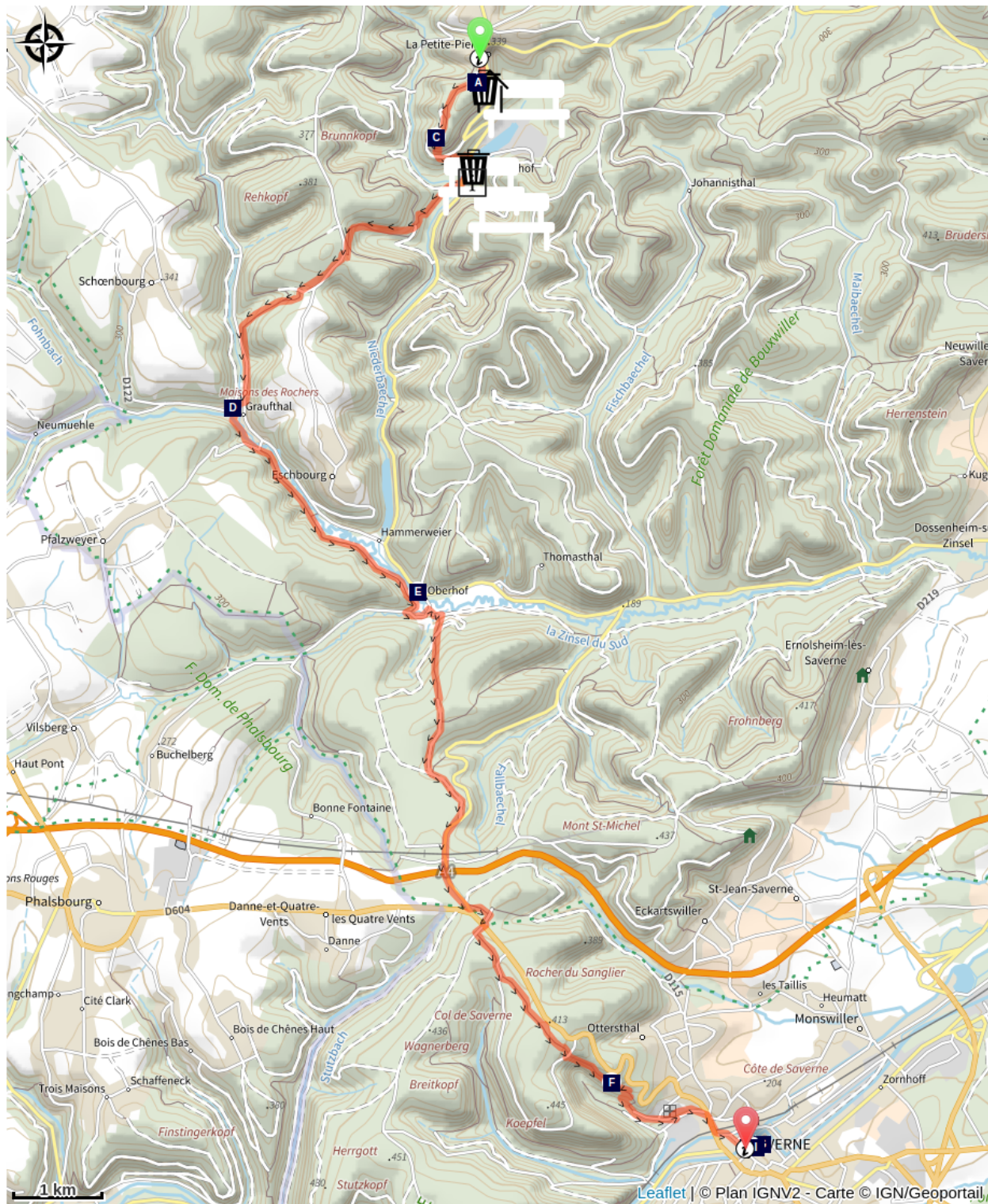
Toutes les informations et détails sont à retrouver auprès de :










- [La Malle Postale](#) transporte vos bagages
- [TRACES Vosges du Nord](#), agence réceptive spécialisée dans l'outdoor
- [Espace Randonnée](#) vous propose de découvrir l'Alsace à pied.

Plus d'informations dans l'article [Randonnez léger ! Transport de bagages sur l'itinéraire du GR®53](#).



## Sur votre chemin...



-  Jardin des Poètes (A)
  -  Rocher du Corbeau (C)
  -  Rocher d'Oberhof (E)
  -  Château des Rohan (G)
  -  Musée du château des Rohan (I)
  -  Üte du poète - La Petite Pierre (B)
  -  Maisons des Rochers de Graufthal (D)
  -  Rocher du Saut du Prince Charles (F)
  -  Fontaine de la Licorne (H)

# Toutes les infos pratiques

## **Recommandations**

Cartes IGN : 3714 ET et 3715 OT

## **Comment venir ?**

### Transports

- Gares TER les plus proches : Wingen-sur-Moder, Ingwiller (ligne TER Strasbourg – Sarreguemines-Sarrebruck), Saverne.
- Gare TGV la plus proche : Saverne (ligne TGV Paris-Strasbourg et lignes TER)
- Itinéraires en Alsace : [www.vialsace.eu](http://www.vialsace.eu)

### Accès routier

Depuis Saverne, s'engager sur la D1004 puis prendre la D122 à droite. À Hammerweyer, emprunter la D178 à droite jusqu'à La Petite-Pierre.

### Parking conseillé

Parking devant l'office de tourisme, La Petite-Pierre

# Zones de sensibilité environnementale

Le long de votre itinéraire, vous allez traverser des zones de sensibilité liées à la présence d'une espèce ou d'un milieu particulier. Dans ces zones, un comportement adapté permet de contribuer à leur préservation. Pour plus d'informations détaillées, des fiches spécifiques sont accessibles pour chaque zone.

## Réserves biologiques

Période de sensibilité : Janvier, Février, Mars, Avril, Mai, Juin, Juillet, Août, Septembre, Octobre, Novembre, Décembre

Contact : Email : [contact@parc-vosges-nord.fr](mailto:contact@parc-vosges-nord.fr) Tél. : 03 88 01 49 59

Dans une réserve biologique, la priorité est la préservation du patrimoine naturel. Aussi, les diverses activités humaines y sont réglementées, au cas par cas, dans l'arrêté. De manière constante, les RBI interdisent l'exploitation forestière ainsi que la chasse au petit gibier. L'accès du public reste souvent possible sous conditions.

Les dispositions particulières aux RB s'ajoutent aux réglementations générales sur les espèces protégées, la circulation des véhicules dans les espaces naturels, l'interdiction du feu, la réglementation de la cueillette...

## Arrêtés préfectoraux de protection de biotope : Rochers Du Rehbach

Période de sensibilité :

## Réserve nationale de chasse et de faune sauvage de La Petite Pierre

Période de sensibilité : Janvier, Février, Mars, Avril, Mai, Juin, Juillet, Août, Septembre, Octobre, Novembre, Décembre

Contact : Email : [contact@parc-vosges-nord.fr](mailto:contact@parc-vosges-nord.fr) Tél. : 03 88 01 49 59

Réglementation dans la réserve :

Afin de préserver la quiétude de la réserve, l'arrêté préfectoral du 1er mars 2005 réglemente différentes activités :

Tout acte de chasse est interdit ;

L'accès aux véhicules à moteur est interdit à l'exception des véhicules de l'Etat ou de secours, des gestionnaires et des propriétaires des terrains enclavés ;

L'accès à pied, en vélo ou à cheval est seulement autorisé de jour et sur les itinéraires balisés à cet effet ;

Les chiens doivent être tenus en laisse et circuler sur les sentiers balisés ;

Le camping et le bivouac sont interdits ;

L'usage de source sonore est interdit ;

L'allumage de feu est interdit.

## **i Lieux de renseignement**

### **Office de Tourisme de Hanau - La Petite Pierre**

2A rue du Château, 67290 La Petite-Pierre

[tourisme@hanau-lapetitepierre.alsace](mailto:tourisme@hanau-lapetitepierre.alsace)

Tel : +33 (0)3 88 70 42 30

<http://www.tourisme.hanau-lapetitepierre.alsace/>



### **Office de Tourisme du Pays de Saverne**

37 Grand'rue, 67700 Saverne

[contact@tourisme-saverne.fr](mailto:contact@tourisme-saverne.fr)

Tel : +33 (0)3 88 91 80 47

<http://www.tourisme-saverne.fr/>



# Sur votre chemin...

---



## Jardin des Poètes (A)

Dans le lieu-dit Altenbourg se trouve le Jardin des Poètes, ancien jardin des instituteurs du village. Ouvert toute l'année et disposant de bancs et de tables de pique-nique, ce jardin fleuri et décoré de statues, dont une de Serge Wittman, est un excellent point de vue sur le Staedtel.

Crédit photo : PNRVN - A.Serylo

---



## Üte du poète - La Petite Pierre (B)

Les Ütes de la Traversée du Massif des Vosges sont une invitation à la halte et à la découverte de paysages emblématiques des Vosges du Nord. A faire l'une après l'autre ou en suivant le rectangle rouge du GR®53 de Wissembourg à Saverne.

Crédit photo : Y. Meyer

---



## Rocher du Corbeau (C)

Ou Rabenfels. Haute de 13 m et longue de 12 m, cette falaise forme le rebord du plateau de l'Altenbourg. Son imposante nature est davantage visible en le contournant.

Crédit photo : A.Dorschner

---



## Maisons des Rochers de Graufthal (D)

En 1899, des recherches archéologiques mirent au jour le fait qu'après avoir servi d'entrepôts au Moyen-Age, les surplombs rocheux furent aménagés en habitations vers 1760. Des personnes de conditions modestes s'y sont alors installées en utilisant les cavités rocheuses pour réduire la superficie des toitures et des façades. Ces maisons ont été occupées jusqu'en 1958.

Crédit photo : A.Dorschner





## Rocher d'Oberhof (E)

### Rocher d'Oberhof

Crédit photo : Gabriel HIRLEMANN



## Rocher du Saut du Prince Charles (F)

Escarpement rocheux, le Rocher du Saut du Prince Charles est situé en contrebas de la route du Col de Saverne et doit son nom à la légende d'un Prince de Lorraine. Ce dernier, afin d'échapper à ses poursuivants, se serait lancé avec son cheval du haut du rocher. Les traces de sabot de sa monture sont inscrites dans la pierre à proximité de l'antique route du Col.



## Château des Rohan (G)

Avec son immense façade néoclassique, le château rappelle la gloire des Princes Évêques et témoigne du rôle historique de Saverne. Si la construction du château, débutée en 1779, fut interrompue en 1789 à cause de la Révolution, il remplaça à partir de 1790 l'ancien château carré. En ruines et menacé de démolition au début du 19e, il fut finalement restauré par Napoléon III avant d'être transformé en caserne après la guerre de 1870. Il fut acquis par la ville de Saverne en 1952.

Crédit photo : A.Dorschner



## Fontaine de la Licorne (H)

La licorne est l'emblème de la Ville de Saverne. Elle aurait été choisie par les Savernois pour sa pureté et son courage, qualités faisant de Saverne une ville imprenable. Selon une autre version, une licorne aurait trempée sa corne dans l'eau du "Badbrünne" (fontaine du bain) et lui aurait ainsi conférée des vertus curatives et thérapeutiques. De ce fait, nombreux pèlerins et personnages célèbres de passage à Saverne emportèrent de cette eau.





## Musée du château des Rohan (I)

Ce musée présente des vestiges archéologiques datant des époques gallo-romaines et médiévales découverts à Saverne et à proximité. Il regroupe également une collection d'objets d'art de différentes disciplines ainsi que les collections de la journaliste Louise Weiss. Plus d'infos [ici](#).

Crédit photo : <http://www.crdp-strasbourg.fr>