

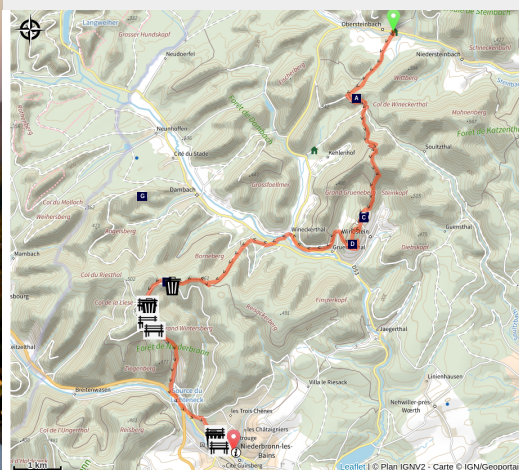
# GR® 53 : étape 2 Obersteinbach à Niederbronn-les-Bains



Alsace Verte - Obersteinbach



(M. Anglada)



*Seconde étape de la Traversée du Massif des Vosges, cette randonnée relie Obersteinbach à Niederbronn-les-Bains.*

Le sentier de Grande Randonnée® 53 est une variante du GR® 5 qui relie Wissembourg à Masevaux, c'est-à-dire le nord et le sud de l'Alsace, en passant par les crêtes vosgiennes. Cette randonnée en itinérance, traversant une partie du Parc naturel régional des Vosges du Nord, permet de passer à proximité de châteaux en ruines desquels on peut admirer de splendides panoramas !

## Infos pratiques

Pratique : Traversée du massif des Vosges

Durée : 5 h

Longueur : 18.4 km

Dénivelé positif : 836 m

Difficulté : Difficile

Type : Traversée

Thèmes : Château église abbaye, Point de vue

# Itinéraire

**Départ** : Maison du Randonneur, Rue Principale, Obersteinbach

**Arrivée** : 7, Rue de la République, Niederbronn-les-Bains

**Balisage** : ■ Rectangle rouge

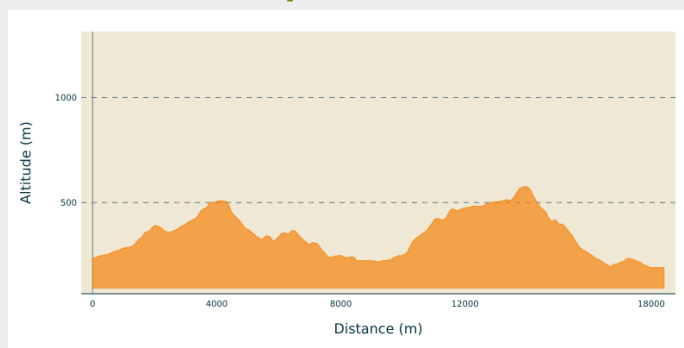
**Communes** : 1. Obersteinbach

2. Dambach

3. Windstein

4. Niederbronn-les-Bains

## Profil altimétrique



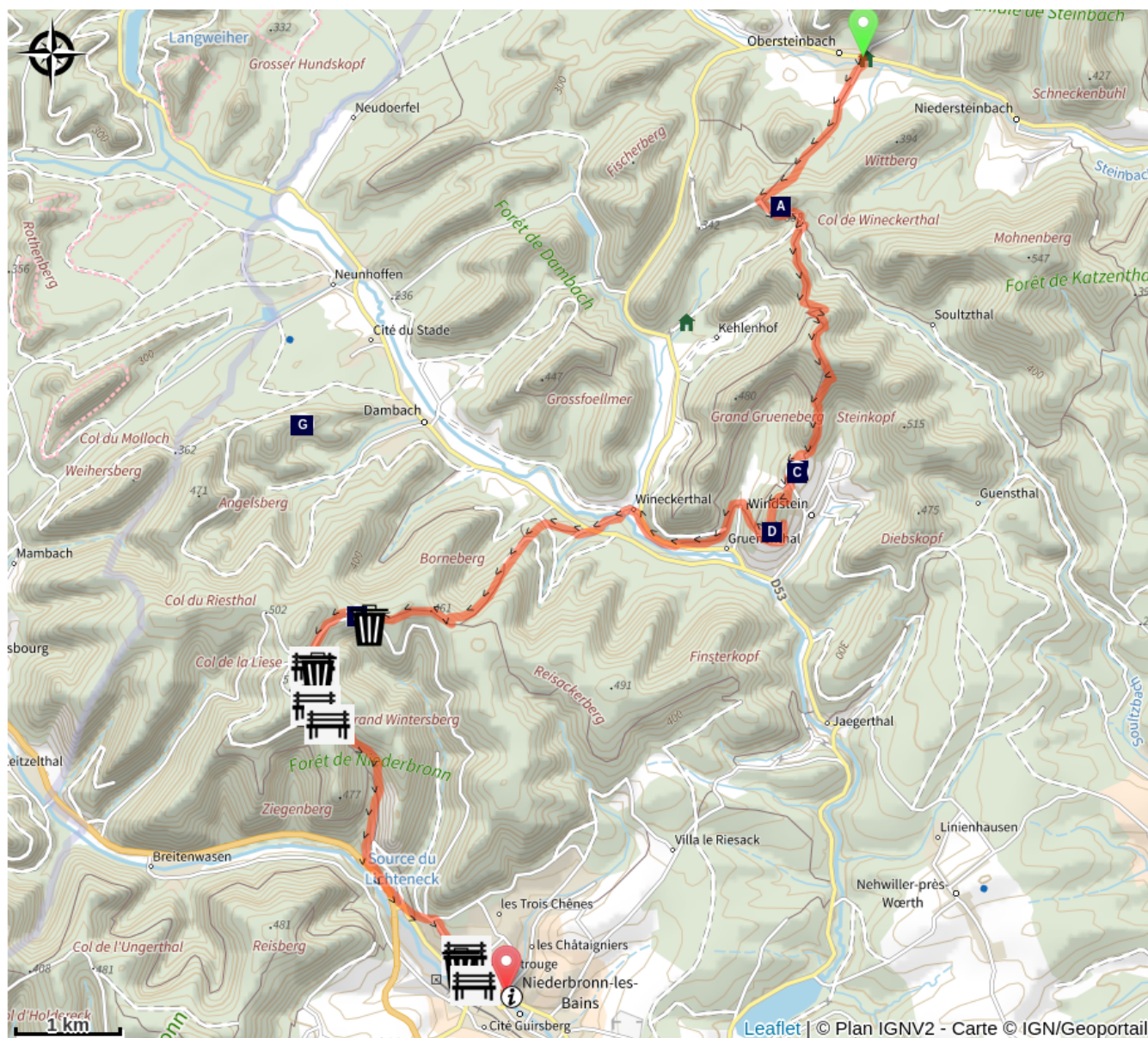
Altitude min 190 m Altitude max 576 m

Tout au long du chemin, suivre le balisage rectangle rouge ■.

Sur le GR53®, un service de transports de bagages est à votre disposition pour randonner plus léger !

Plus d'informations : <https://www.randvosgesdunord.fr/informations/randonnez-leger-transport-de-bagages-sur-litinaire-du-gr53/>

# Sur votre chemin...



 Château fort de Wittschloessel (Ruines) (A)


 Rocher du Vieux Windstein (C)

 Refuge du Pottaschkopf (E)

 Rocher de Hohenfels (G)

 Grand Wintersberg (I)

 Château fort du Vieux Windstein (B)

 Château fort du Nouveau Windstein (D)

 Château fort de Hohenfels (F)

 Rocher de la Liese (H)

# Toutes les infos pratiques

## **Recommandations**

Carte IGN : 3814 ET et 3714 ET

## **Comment venir ?**

### Transports

Ligne 317 - navette du Château de Fleckenstein au départ de la gare de Wissembourg. Circule les vendredis, samedis, dimanches et jours fériés du mois de juin au 1er novembre.

<https://www.fluo.eu/ftp/document/fp-ligne-317-2021-003-.pdf>

### Accès routier

Depuis Haguenau, prendre la D263 puis la D27 en direction de Woerth jusqu'à Lembach, après quoi emprunter la D3 jusque Obersteinbach.

### Parking conseillé

Parking rue du Wittberg, Obersteinbach

**i Lieux de renseignement**

**Office de Tourisme de l'Alsace Verte  
- Bureau d'information de Lembach**

2 route de Bitche, 67510 Lembach

tourisme@alsace-verte.com

Tel : +33(0)3 88 86 71 45

<https://www.alsace-verte.com/#ot>



**Office de Tourisme de l'Alsace Verte  
- Bureau d'information de  
Niederbronn-les-Bains**


6 place de l'Hôtel de Ville, 67110

Niederbronn-les-Bains

tourisme@alsace-verte.com

Tel : +33 (0)3 88 80 89 70

<https://www.alsace-verte.com/#ot>



# Sur votre chemin...

---



## Château fort de Wittschloessel (Ruines) (A)

Installé sur une crête rocheuse, le château dit Wittschloessel était une simple tour de guet dominant la vallée d'Obersteinbach ; il n'en subsiste que quelques vestiges de murs de grès.

L'histoire de ce château est peu connue ; il fut détruit à la fin du 17e siècle. (Sources : [Mérimée](#))

Crédit photo : <http://www.randoalsacevosges.com>

---



## Château fort du Vieux Windstein (B)

Existant depuis 1147, le château est assiégé par la ville de Haguenau, l'évêque de Strasbourg et Hannemann de Lichtenberg. Il est ensuite partiellement démantelé. Au début du 16e siècle, le duc de Lorraine s'en empare 2 fois. Le château est incendié avant d'être abandonné en 1664. On peut encore y voir un pan de mur de pierres à bossage, vestige du donjon. Plus d'infos [ici](#).

Crédit photo : M. SCHAMPION

---



## Rocher du Vieux Windstein (C)

Rocher du Vieux Windstein

Crédit photo : SYCOPARC

---



## Château fort du Nouveau Windstein (D)

Mentionné dès 1205 près du Vieux Windstein, le logis est modifié à la fin du Moyen-Age pour être adapté au progrès de l'artillerie. Après avoir servi de refuge durant la Guerre de Trente Ans, des soldats l'occupent entre 1652 et 1654 et s'en servent pour piller la région. Il est détruit en tant que possession des Eckbrecht de Durkheim, qui ont combattu la France lors de la guerre de Hollande. Sa défense s'appuie sur un mur bouclier, lui permettant de dominer la vallée sur 3 côtés. Plus d'infos [ici](#).

Crédit photo : M. SCHAMPION

---



## Refuge du Pottaschkopf (E)

Abri ouvert sur le GR® 53 à 800 m au nord-est du col de la Liese (chalet du Club Vosgien).

- bancs tout autour de la petite pièce du RDC ;
- espace pour dormir éventuellement sous le toit mais difficile d'accès.

Plus d'infos [ici](#).

Crédit photo : <http://www.refuges.info>



## Château fort de Hohenfels (F)

Le château de Hohenfels est construit sur un piton, d'accès difficile ; la barre rocheuse a été profondément entaillée du côté nord-est ; de la basse-cour, il ne subsiste que des fragments de murs et une citerne ; la plate forme ouest a conservé quelques vestiges, ainsi qu'une petite salle creusée dans le rocher ; le logis seigneurial, au sommet du rocher est, a conservé son mur nord en pierres de taille à bossage, sur trois niveaux.

[Sources: Mérimée](#)

Crédit photo : PNRVN



## Rocher de Hohenfels (G)

Rocher de Hohenfels

Crédit photo : SYCOPARC



## Rocher de la Liese (H)

Ce bloc monolithique d'époque celtique ou gallo-romaine fut dégradé en 1935 et en 1945. Une restauration douteuse fut réalisée en 1951 : le bloc fut recouvert de mortier à l'effigie d'une déesse égyptienne. Selon la légende populaire, glisser sur ce rocher permettrait aux femmes d'être fécondes ou de faire tomber sous leurs charmes les hommes qu'elles désiraient. Il existe beaucoup d'autres légendes autour de ce rocher. Plus d'infos [ici](#).

Crédit photo : PNRVN - A. Serylo



## ✿ Grand Wintersberg (I)

Sur le point culminant des Vosges du Nord, le Club Vosgien, la plus ancienne association de randonnée pédestre de France, a décidé en 1890 de bâtir la plus haute tour d'Alsace. Une tour de 25 m et 110 marches s'ajoute aux 581 m existants et permet d'admirer un panorama à couper le souffle sur le massif des Vosges du Nord et du Palatinat, le plateau lorrain, la plaine d'Alsace et la Forêt Noire.

Crédit photo : M. Baumgarten