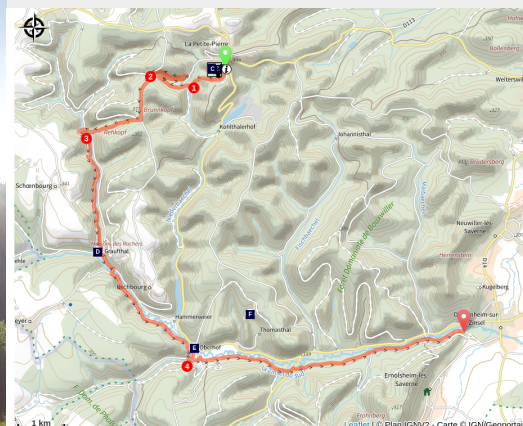


La Petite-Pierre à Dossenheim

Pays de la Petite Pierre - La Petite-Pierre



(<https://pixabay.com/fr/users/netster-1226089/> ;)



Cette agréable traversée entre La Petite-Pierre et Dossenheim-sur-Zinsel, vous permettra de concilier plaisir et découvertes !

Cette traversée de La Petite-Pierre à Dossenheim-sur-Zinsel vous permettra de passer à proximité de lieux étranges et inhabituels, notamment les Maisons des Rochers de Graufthal, mais également d'un chêne pluricentenaire et de rochers de grès originaux.

Infos pratiques

Pratique : VTT

Durée : 2 h

Longueur : 19.1 km

Dénivelé positif : 277 m

Difficulté : Moyenne

Type : Traversée

Thèmes : Géologie, Histoire & patrimoine

Itinéraire

Départ : Parking de l'Office de tourisme, La Petite-Pierre

Arrivée : Camping, Dossenheim-sur-Zinsel

Balisage : ➡ VTT

Communes : 1. La Petite-Pierre

2. Eschbourg

3. Lohr

4. Schœnbourg

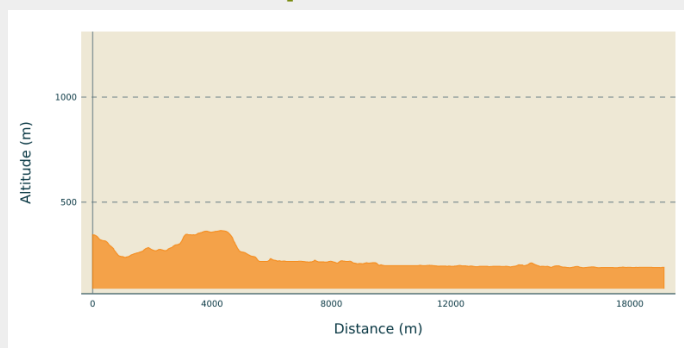
5. Neuwiller-lès-Saverne

6. Eckartswiller

7. Saint-Jean-Saverne

8. Ernolsheim-lès-Saverne

Profil altimétrique






Altitude min 188 m Altitude max 365 m




Depuis le parking de l'Office de Tourisme, descente technique sur 1 km.

1. Au bas et à la maison isolée, rester à droite et traverser le ruisseau. À la cote 236, tout droit sur 100 m. Prendre le chemin à gauche pour une montée facile de 1,4 km tout en passant à proximité du lieu-dit «Grand Chêne». Au croisement, continuer à gauche la montée sur 900 m jusqu'à la cote 348.
2. Cap à gauche sur la route forestière du Weyerkopf jusqu'au Chalet St Hubert. Devant le chalet, tourner à droite et démarrer la descente. Après 200 m, prendre le chemin du milieu et continuer une descente difficile sur 700 m. Au bas et à la route forestière, prendre à droite sur 200 m jusqu'à la Weckenmuehle.
3. Quitter la route forestière et descendre la vallée sur le GR®532 par la rive droite de la Zinsel jusqu'à Graufthal. Arriver sur la D122, prendre à gauche. Avant le cimetière, cap à droite sur la D158. Après avoir franchi la Zinsel, tourner à gauche et par le GR®53 suivre, sur 3 km, cette rivière jusqu'à la D133.
4. Cap à gauche jusqu'à Oberhof. Bifurquer à droite, longer à nouveau la Zinsel sur 1,8 km. Après l'ancienne maison forestière Wolfenhuette, quitter le chemin principal et prendre à gauche par une courte descente. Rejoindre la D122 empruntée sur une dizaine de mètres. Tourner à droite pour longer à nouveau la rivière sur 4,5 km pour arriver au croisement à proximité du camping de Dossenheim-sur-Zinsel.

Sur votre chemin...



-  La boutique du Parc naturel régional des Vosges du Nord (A)
-  Château de La Petite Pierre - Maison du Parc (C)
-  Rocher d'Oberhof (E)

-  Musée du Sceau (B)
-  Maisons des Rochers de Graufthal (D)
-  Rocher des Hussards (F)

Toutes les infos pratiques

Recommandations

Carte IGN : 3714 ET

Comment venir ?

Transports

- Gares TER les plus proches : Wingen-sur-Moder, Ingwiller (ligne TER Strasbourg – Sarreguemines-Sarrebruck), Saverne.
- Gare TGV la plus proche : Saverne (ligne TGV Paris-Strasbourg et lignes TER)
- Itinéraires en Alsace : www.vialsace.eu

Accès routier

Depuis Saverne, s'engager sur la D1004 puis prendre la D122 à droite. À Hammerweyer, emprunter la D178 à droite jusqu'à La Petite-Pierre.

Parking conseillé

Parking de l'Office de Tourisme, La Petite-Pierre

Lieux de renseignement

Office de Tourisme de Hanau - La Petite Pierre

2A rue du Château, 67290 La Petite-Pierre

tourisme@hanau-lapetitepierre.alsace

Tel : +33 (0)3 88 70 42 30

<http://www.tourisme.hanau-lapetitepierre.alsace/>



Sur votre chemin...



La boutique du Parc naturel régional des Vosges du Nord (A)

La boutique du Parc réunit une 50 aine d'artisans, de créateurs, d'artistes du territoire et de la région au rez-de-chaussée du château de La Petite Pierre. Amateurs d'objets insolites, précieux, de nobles matières, découvreurs de talents, venez découvrir cette sélection unique de savoir-faire locaux et régionaux.

Ouvert du mardi au vendredi de 10h à 12h30 et de 14h à 17h. A partir du 1er avril du mardi au samedi de 10h à 12h30 et de 14h à 18h, le dimanche de 14h à 18h

Crédit photo : E Wilhelmy

Musée du Sceau (B)

Dès l'Antiquité et durant des siècles, le sceau est la marque d'identité, d'autorité ou de propriété permettant d'identifier un acte privé ou public.

Ainsi, le [Musée du Sceau et des Arts et Traditions Populaires](#) situé à La Petite-Pierre permet de découvrir sceaux, bannières et blasons évoquant les empereurs du Saint Empire romain germanique, les papes, les localités...



Château de La Petite Pierre - Maison du Parc (C)

Construit au XIII^e siècle, le château de La Petite Pierre et ses fortifications furent largement modernisés par Vauban en 1684. Le château était alors un point stratégique permettant le contrôle d'un passage entre l'Alsace et la Lorraine. Aujourd'hui, le Parc naturel régional des Vosges du Nord y a installé son siège, sa Maison.

Le château est fermé au public (il s'agit des bureaux du Parc naturel régional des Vosges du Nord), seule la cour extérieure du château se visite. Vous trouverez dans la cour du château un parcours de visite avec des panneaux d'information sur son histoire.

Au rez-de-chaussée du château vous pourrez également découvrir la boutique d'objets "Design & Savoir-faire" du Parc mettant en valeur une 50 aine d'artisans, de créateurs, d'artistes du territoire et de la région.

Contact :
Rue du château
La Petite Pierre
03 88 01 49 59
67290

Email :
contact@parc-vosges-nord.fr

Site web :
<http://www.parc-vosges-nord.fr>



Maisons des Rochers de Graufthal (D)

En 1899, des recherches archéologiques mirent au jour le fait qu'après avoir servi d'entrepôts au Moyen-Age, les surplombs rocheux furent aménagés en habitations vers 1760. Des personnes de conditions modestes s'y sont alors installées en utilisant les cavités rocheuses pour réduire la superficie des toitures et des façades. Ces maisons ont été occupées jusqu'en 1958.

Crédit photo : A.Dorschner



Rocher d'Oberhof (E)

Rocher d'Oberhof

Crédit photo : Gabriel HIRLEMANN

Rocher des Hussards (F)

Ce rocher comporte une grotte, peu visible, creusée par l'érosion. Ces deux derniers tiennent leur nom d'un hussard napoléonien qui y aurait trouvé refuge durant des années, en attente d'un hypothétique retour de l'empereur.