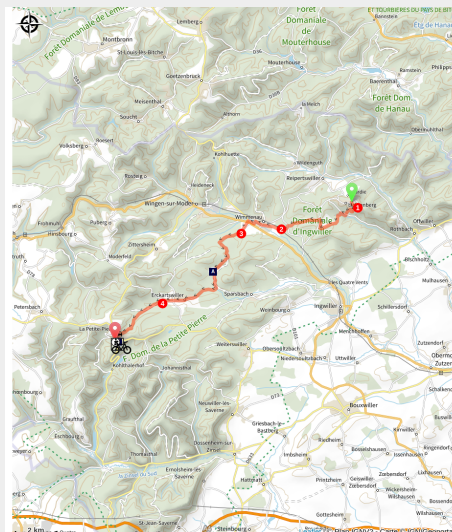


# Lichtenberg à La Petite-Pierre

Pays de la Petite Pierre



Commune de Lichtenberg et sa forteresse (N.Guirking)



Une traversée de Lichtenberg à La Petite-Pierre, au milieu des rochers de grès et des collines du massif des Vosges du Nord.

Cet itinéraire vous fera traverser quelques villages pittoresques et zones forestières très agréables et vous fera découvrir rochers de grès et patrimoine. Par ailleurs, la visite de la forteresse de Lichtenberg vous permettra d'admirer un très joli panorama.

## Infos pratiques

Pratique : VTT

Durée : 2 h

Longueur : 19.7 km

Dénivelé positif : 416 m

Difficulté : Moyenne

Type : Traversée

Thèmes : Château église abbaye, Géologie

# Itinéraire

**Départ** : Rue du château, Lichtenberg

**Arrivée** : Parking de l'Office de Tourisme, La Petite-Pierre

**Balisage** : 🚲 VTT

**Communes** : 1. Lichtenberg

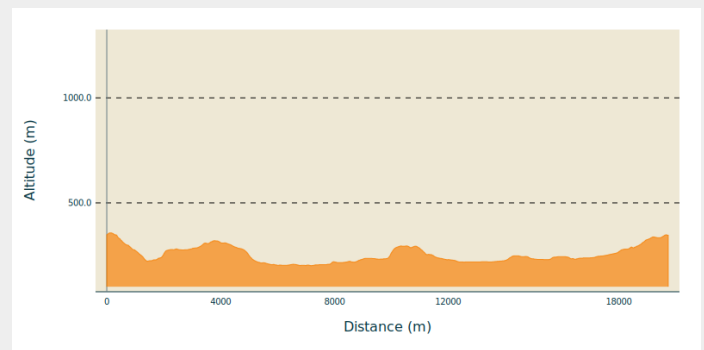
2. Wimmenau

3. Erckartswiller

4. Sparsbach

5. La Petite-Pierre

## Profil altimétrique



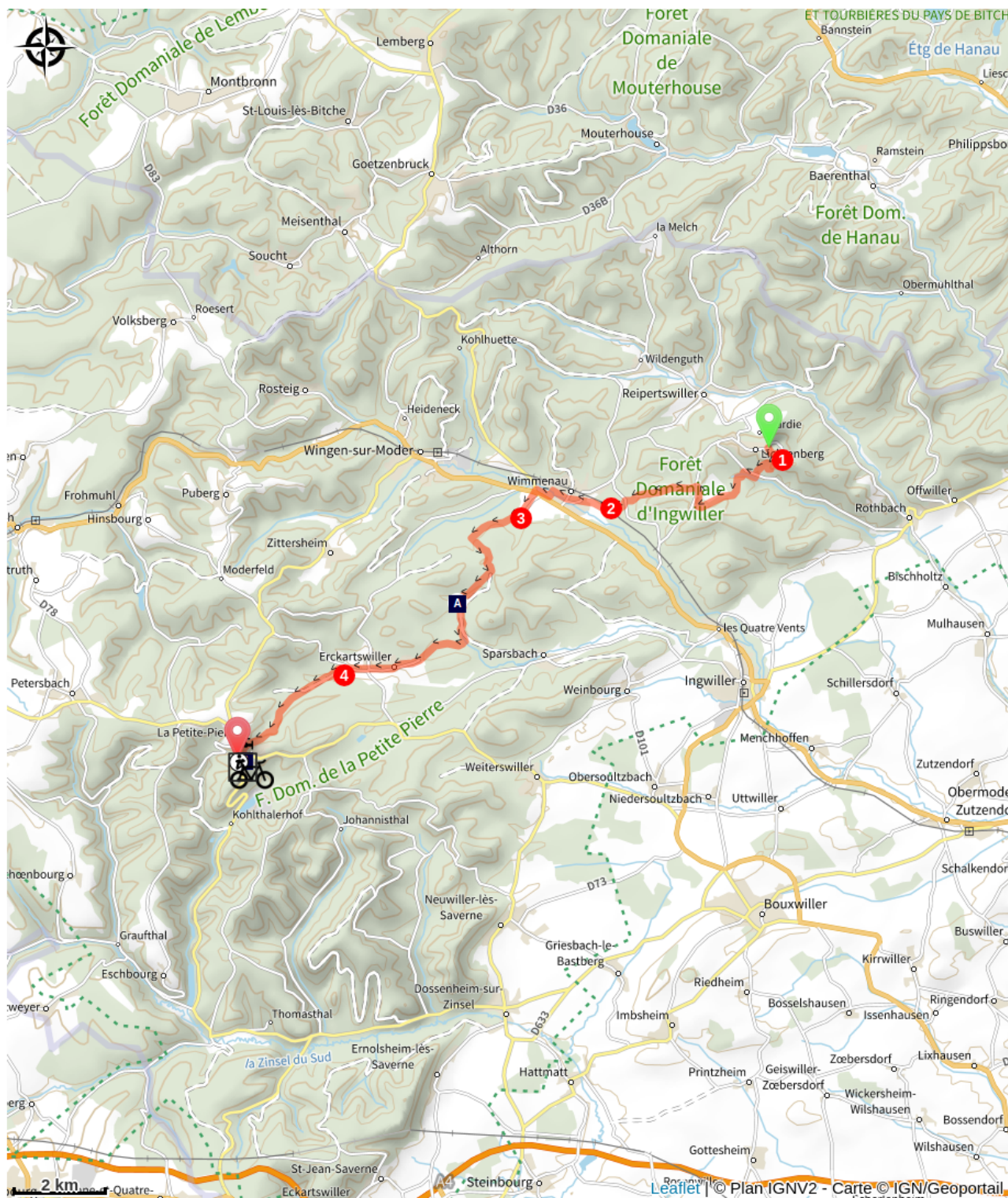
Altitude min 201 m Altitude max 357 m

Depuis le parking place de l'église, suivre la direction du château.

1. Au château, cap à droite sur Champagne, forte descente sur 400 m. Poursuivre à droite vers Ludwigsthal, après la station de pompage, cap à gauche, raidillon montant sur le plateau du Kohlbach. Bifurquer à droite pour rejoindre la départementale. Traverser la D181 et prendre le chemin en descente jusqu'à Wimmenau.
2. Après le passage sous le pont de chemin de fer, emprunter la piste cyclable à droite. Après la caserne des pompiers à 150 m, cap à gauche et au croisement avec la D919, tourner à droite. À la sortie du village, prendre à gauche la route goudronnée sur 700 m, puis continuer à droite sur 1 km.
3. Au croisement, cap à gauche sur 900 m, puis reprendre le GR®53. Attention ! Passage de faible largeur jusqu'au rocher du Ochsental. Quitter le GR® et poursuivre à gauche. Arrivé sur le grand chemin, prendre à droite. Au croisé des chemins après l'étang de pêche poursuivre tout droit, arriver au petit château du Meisenbach. À la maison forestière, cap à droite vers Erckartswiller pour traverser le village.
4. S'engager à gauche sur le chemin forestier du Schegelthall sur 3 km en direction de La Petite-Pierre. À la station d'épuration, poursuivre à gauche sur la route goudronnée jusqu'à La Petite-Pierre. Arriver au croisement avec la D9, continuer à gauche et au carrefour des D9-D7-D178, poursuivre tout droit et avant la sortie du village, bifurquer à droite direction de l'Office de Tourisme et du Château de La Petite-Pierre.



# Sur votre chemin...



 Rocher d'Ochsenstall (A)

 La Maison des Païens (B)

# Toutes les infos pratiques

## **Recommandations**

Carte IGN : 3714 ET

À Wimmenau, possibilité de voir le moulin à huile.

## **Comment venir ?**

### Transports

- Car SNCF ligne Ingwiller – Wimmenau - Lichtenberg

### Accès routier

Depuis Haguenau, s'engager sur la D919 jusqu'à Pfaffenhoffen. Là, prendre à droite la D326 vers Rothbach, puis emprunter la D198 jusque Lichtenberg.

### Parking conseillé

Parking de la place de l'église, Lichtenberg

## **i Lieux de renseignement**

### **Office de Tourisme de Hanau - La Petite Pierre**

2A rue du Château, 67290 La Petite-Pierre

[tourisme@hanau-lapetitepierre.alsace](mailto:tourisme@hanau-lapetitepierre.alsace)

Tel : +33 (0)3 88 70 42 30

<http://www.tourisme.hanau-lapetitepierre.alsace/>



### **Office de Tourisme de l'Alsace Verte - Bureau d'information de Niederbronn-les-Bains**

6 place de l'Hôtel de Ville, 67110

Niederbronn-les-Bains

[tourisme@alsace-verte.com](mailto:tourisme@alsace-verte.com)

Tel : +33 (0)3 88 80 89 70

<https://www.alsace-verte.com/#ot>



# Sur votre chemin...

---



## Rocher d'Ochsenstall (A)

Ou « étable aux bœufs ». Les cavités de ce rocher sont cependant trop petites pour accueillir des bœufs. Cependant, on raconte qu'elles servaient d'abris aux vachers qui emmenaient leurs bêtes aux pâturages.

Crédit photo : A.Dorschner

---



## La Maison des Païens (B)

Construite en 1534 à l'initiative du Comte palatin Louis V, son architecture, unique en Alsace, est autant civile que militaire. Bâtie sur un promontoire rocheux dominant la forêt, l'emplacement était occupé par une tour de guet à l'époque gallo-romaine, comme le prouvent les traces de fondations dans la cave. Considérée comme haut lieu vibratoire, elle marquerait l'emplacement d'un lieu de culte celtique.

Crédit photo : R. Letscher