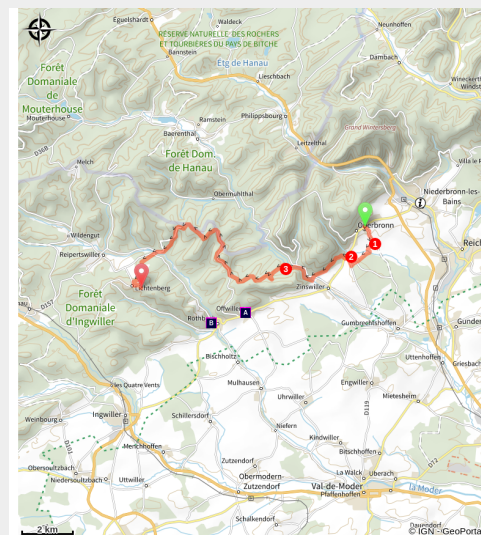


D'Oberbronn à Lichtenberg

Alsace Verte - Oberbronn



Vue sur Oberbronn et la plaine d'Alsace (PNRVN - A. Serylo)



Une traversée forestière dépaysante et reposante !

Cette traversée d'Oberbronn à Lichtenberg permet de profiter d'une ambiance forestière unique et apaisante. En route, un petit détour par le musée, "La Maison d'Offwiller" sur la commune d'Offwiller, vous permettra, outre de faire une petite pause bien méritée, d'en apprendre davantage sur l'habitat et la vie domestique des ouvriers-paysans du piémont des Vosges au 19e siècle.

Infos pratiques

Pratique : VTT

Durée : 2 h

Longueur : 17.9 km

Dénivelé positif : 566 m

Difficulté : Moyenne

Type : Traversée

Thèmes : Histoire & patrimoine

Itinéraire

Départ : Rue principale, Oberbronn

Arrivée : Rue du château, Lichtenberg

Balisage : ➤ VTT

Communes : 1. Oberbronn

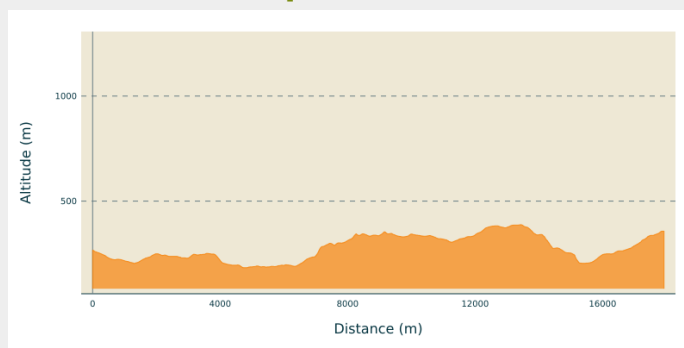
2. Zinswiller

3. Offwiller

4. Baerenthal

5. Lichtenberg

Profil altimétrique

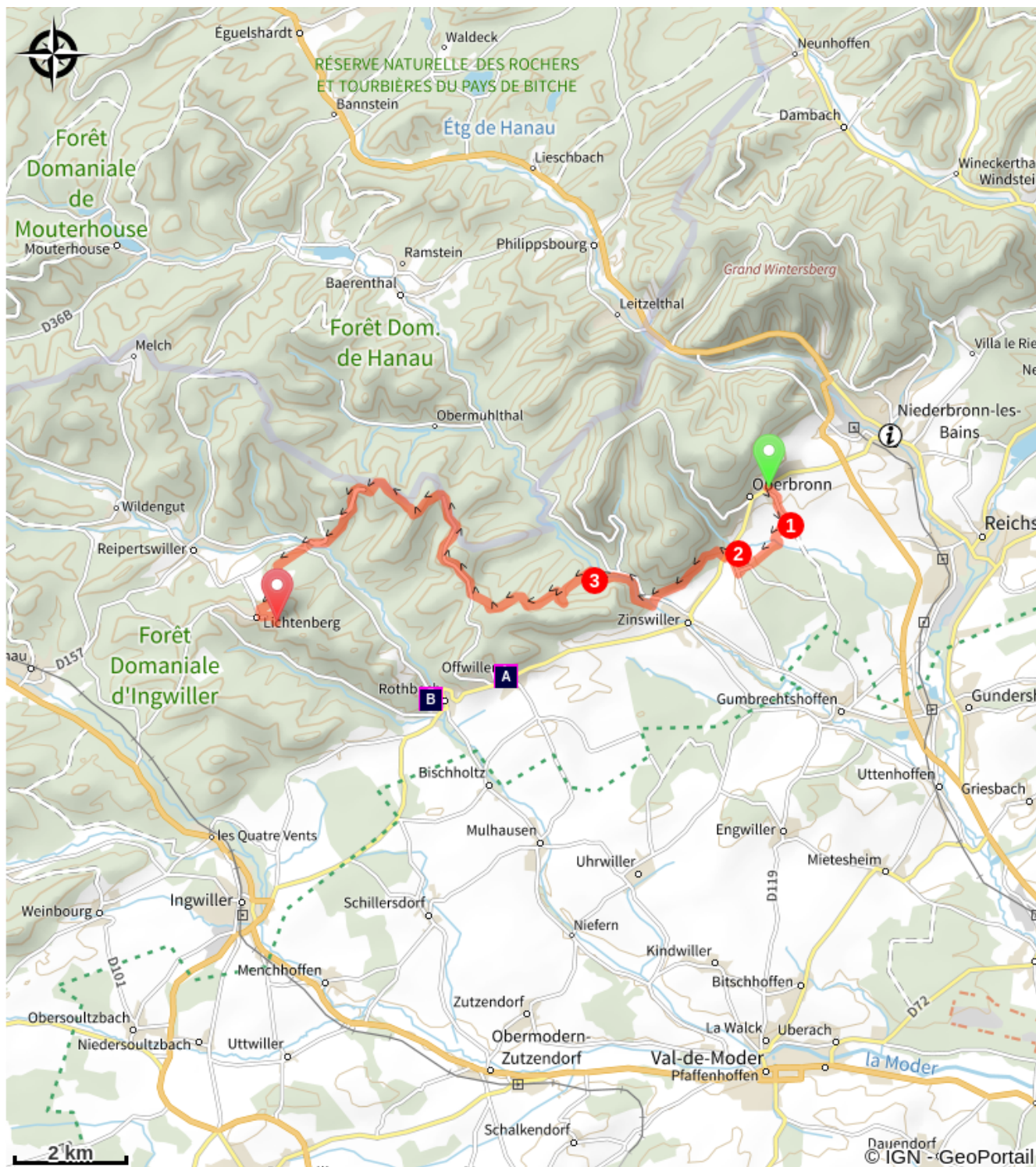


Altitude min 183 m Altitude max 388 m

Longer le parking situé en face du couvent.

1. Au 3e croisement, prendre à droite vers le fond de la vallée puis, après la station d'épuration, remonter à droite et contourner le camping et le gîte d'étape. Rejoindre la D28 et au croisement, cap à gauche.
2. Après 200 m, bifurquer à droite vers le centre équestre. Au croisement, prendre à gauche sur 1 km vers la maison forestière Ziegelberg. Traverser la D141, cap à droite après l'étang.
3. Après 1,5 km, continuer à gauche sur la route forestière, et à la fin de celle-ci suivre le chemin à droite. À la route forestière, cap à droite par le parking Eselsplatz pour rejoindre le col de Steige. Prendre le 3e chemin à gauche et au croisement tout droit, par le GR®53, direction Lichtenberg. Quitter le GR® pour le chemin forestier qui débouche sur le Pulverbruecke. Traverser le pont et la D198 et après 100 m quitter la route pour le chemin forestier à gauche, jusqu'au calvaire, puis cap à droite. Après 500 m, bifurquer à gauche, monter pour rejoindre la place de l'église de Lichtenberg.

Sur votre chemin...



🌿 Trajectoire - Fenêtre de paysage (A)

🗿 Rocher de Rothbach (B)

Toutes les infos pratiques

Recommandations

Carte IGN : 3714 ET

Un petit détour par Offwiller permet de visiter un intéressant musée sur la vie domestique des ouvriers-paysans du piémont des Vosges au 19e siècle.

Comment venir ?

Accès routier

Depuis Haguenau, emprunter la N62 puis la D1062 direction Niederbronn-les-Bains. À Niederbronn, prendre la D28 vers Oberbronn.

Parking conseillé

Parking place du couvent, Oberbronn

Lieux de renseignement

Office de Tourisme de Hanau - La Petite Pierre

2A rue du Château, 67290 La Petite-Pierre

tourisme@hanau-lapetitepierre.alsace

Tel : +33 (0)3 88 70 42 30

<http://www.tourisme.hanau-lapetitepierre.alsace/>




Office de Tourisme de l'Alsace Verte - Bureau d'information de Niederbronn-les-Bains

6 place de l'Hôtel de Ville, 67110 Niederbronn-les-Bains

tourisme@alsace-verte.com

Tel : +33 (0)3 88 80 89 70

<https://www.alsace-verte.com/#ot>



Sur votre chemin...



✿ Trajectoire - Fenêtre de paysage (A)

Parfois au beau milieu d'une randonnée, nous avons envie de nous arrêter et de prendre le temps de regarder autour de nous, de profiter de cette ambiance si particulière, d'apercevoir la faune ou de contempler le relief qui s'étend au loin. Chaque « fenêtre de paysage » est un assemblage astucieux de poutres en chêne issu des forêts locales qui permet tantôt de s'asseoir, tantôt de regarder par les fenêtres.

TRAJECTOIRE, à Offwiller, évoque le Schieweschlawe au milieu de la châtaigneraie typique du Piémont.

Crédit photo : PNRVN



🌐 Rocher de Rothbach (B)

Rocher de Rothbach

Crédit photo : Adrien Dorschner