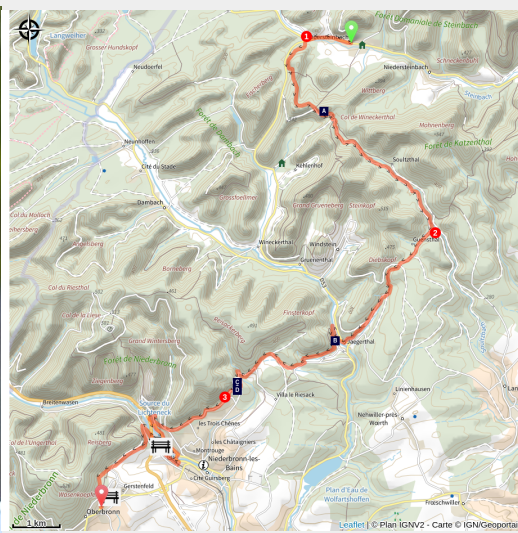


D'Obersteinbach à Oberbronn

Alsace Verte - Obersteinbach



(<https://pixabay.com/fr/users/thierrydidi0-699997/>;

Cette traversée forestière permet de découvrir châteaux et patrimoines anciens évoquant des époques passées.

Cette traversée d'Obersteinbach à Oberbronn permet de parcourir la vallée de la Sauer et de découvrir les quelques vestiges du Château de Wittschloessel, utilisé tantôt comme tour de guet, ainsi que les forges de Jaegerthal, activité qui existe à cet endroit depuis 1602.

Infos pratiques

Pratique : VTT

Durée : 2 h 30

Longueur : 23.1 km

Dénivelé positif : 604 m

Difficulté : Moyenne

Type : Traversée

Thèmes : Château église abbaye, Histoire & patrimoine

Itinéraire

Départ : Rue principale, Obersteinbach

Arrivée : Rue principale, Oberbronn

Balisage : ➤ VTT

Communes : 1. Obersteinbach

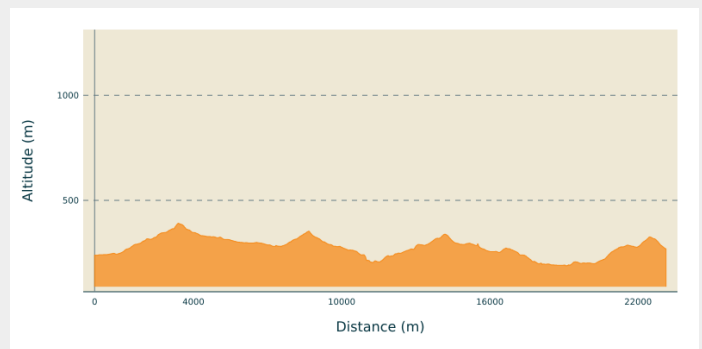
2. Dambach

3. Windstein

4. Niederbronn-les-Bains

5. Oberbronn

Profil altimétrique

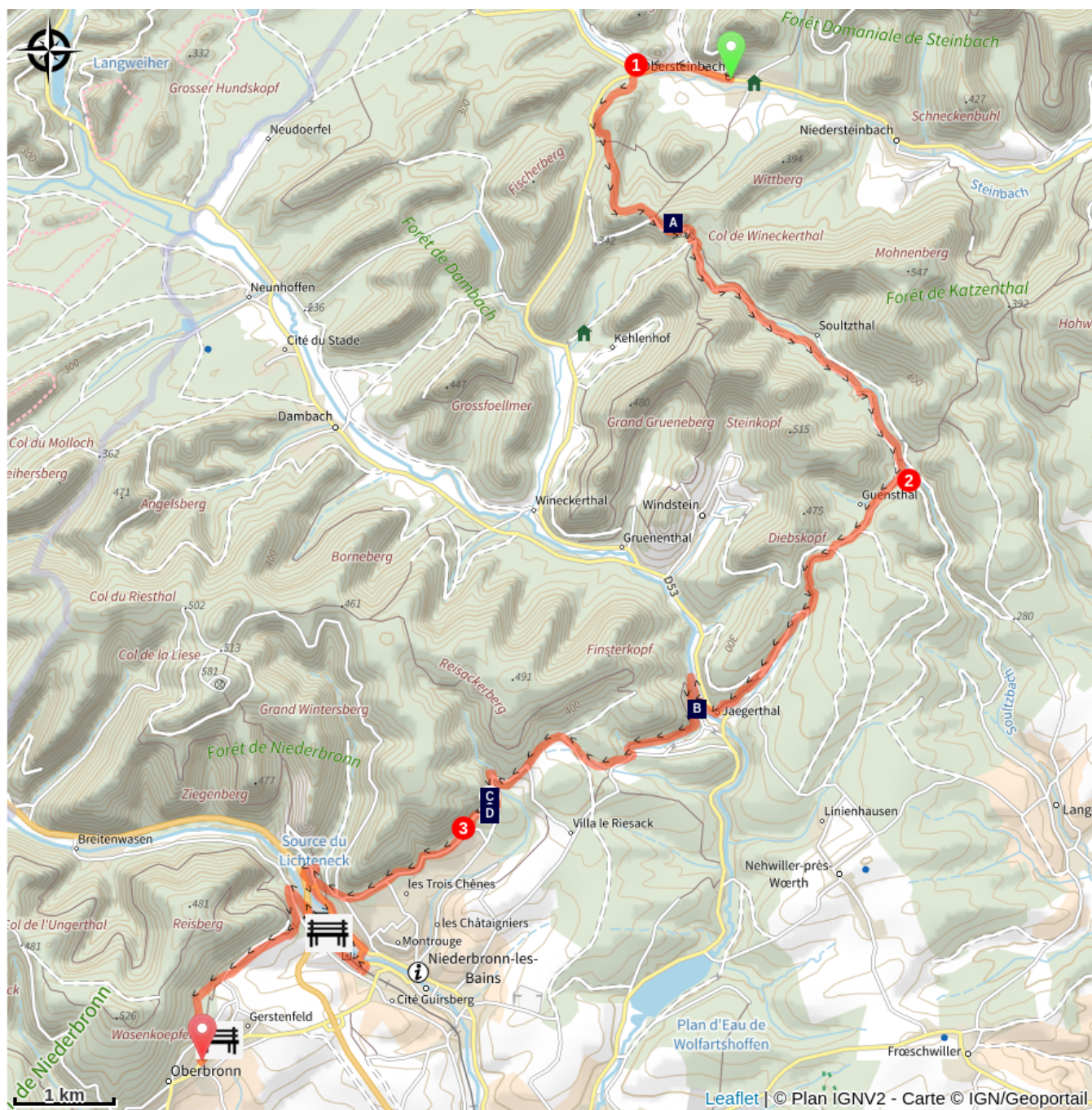


Altitude min 189 m Altitude max 391 m

Depuis le parking, prendre à gauche vers la mairie pour emprunter la D3 vers Bitche.

1. Continuer sur 300 m jusqu'au carrefour de la D3 avec la D53. Suivre la D53 sur une dizaine de mètres puis s'engager à gauche sur le chemin montant. À 100 m, au carrefour suivant, prendre le chemin à droite et le suivre pendant 2 km jusqu'aux pieds des ruines du Wittschloessel. Tourner à droite sur un chemin en descente sur 50 m et tourner à gauche. Rejoindre le col du Wineckerthal, cote 358. Descente en pente douce sur la rive droite du Soultzbach, sur un chemin stabilisé, ceci sur 4 km.
2. Au croisement, prendre à droite le GR®531 jusqu'à Jaegerthal ; chemin en faux-plat montant sur 1 km jusqu'au blockhaus puis descente technique et rapide. Au niveau de la ferme Welschhof, petit passage sur la prairie. Dans le village, emprunter la D53 à droite sur 300 m. Prendre à gauche et traverser la digue puis à droite longer l'étang. Après 250 m, bifurquer à gauche sur le chemin montant. Juste avant d'arriver sur la D53, cap à droite et s'engager sur le GR®531 jusqu'à la cote 301. Continuer tout droit et, après 300 m, cap à gauche vers le Riesack. Poursuivre jusqu'à la maison forestière du Heidenkopf, beau point de vue sur Niederbronn-les-Bains.
3. Emprunter la route goudronnée jusqu'à la source Celtique de Niederbronn-les-Bains. Prendre la direction de la gare SNCF. Laisser celle-ci, puis tourner à droite et passer sous le pont de chemin de fer puis cap à droite. Longer la voie ferrée, passer sous le pont de la N62 et continuer tout droit sur 50 m. Prendre à gauche le chemin en montée. Après 30 m une épingle à droite puis après 60 m une épingle à gauche. Après 350 m, bifurquer à gauche pour rejoindre la maison forestière du Reisberg. Après 400 m de route goudronnée, on arrive à une aire de pique-nique. Continuer tout droit jusqu'à la prochaine aire, la traverser et descendre sur Oberbronn. Arrivé sur la D28, cap à droite sur le couvent d'Oberbronn.

Sur votre chemin...



 Château fort de Wittschloessel (Ruines) (A)

 Rocher du Heidenkopf (C)

 Forges de Jaegerthal (B)

 Refuge du Heidenkopf (D)

Toutes les infos pratiques

Recommandations

Cartes IGN : 3814 ET et 3714 ET

Comment venir ?

Transports

- Ligne 317 - navette du Château de Fleckenstein au départ de la gare de Wissembourg. Circule les vendredis, samedis, dimanches et jours fériés du mois de juin au 1er novembre.

<https://www.fluo.eu/ftp/document/fp-ligne-317-2021-003-.pdf>

- Déplacements dans la région Grand Est :

<https://www.fluo.eu/>

Accès routier

Depuis Wissembourg, emprunter la D77 puis la D3 vers Bitche.

Parking conseillé

Parking rue principale, Obersteinbach

i Lieux de renseignement

**Office de Tourisme de l'Alsace Verte
- Bureau d'information de Lembach**

2 route de Bitche, 67510 Lembach

tourisme@alsace-verte.com

Tel : +33(0)3 88 86 71 45

<https://www.alsace-verte.com/#ot>



**Office de Tourisme de l'Alsace Verte
- Bureau d'information de
Niederbronn-les-Bains**

6 place de l'Hôtel de Ville, 67110

Niederbronn-les-Bains


tourisme@alsace-verte.com

Tel : +33 (0)3 88 80 89 70

<https://www.alsace-verte.com/#ot>



Sur votre chemin...



Château fort de Wittschloessel (Ruines) (A)

Installé sur une crête rocheuse, le château dit Wittschloessel était une simple tour de guet dominant la vallée d'Obersteinbach ; il n'en subsiste que quelques vestiges de murs de grès.

L'histoire de ce château est peu connue ; il fut détruit à la fin du 17e siècle. (Sources : [Mérimée](#))

Crédit photo : <http://www.randoalsacevosges.com>

Forges de Jaegerthal (B)

Une 1ère forge fut bâtie en 1602 pour le compte des Hanau Lichtenberg. Ruinée lors de la Guerre de Trente Ans, elle fut remplacée par une autre en 1684, composée d'un haut fourneau, de deux forges et d'un martinet. Le haut fourneau s'arrêta en 1885 puis l'activité en 1890. On peut y voir la halle à charbon en pierre, le magasin des fers, le logement d'employé à l'étage, l'installation hydraulique sur le Schwartzbach. Le haut fourneau se trouvait dans la partie basse du hameau. (Sources : [Mérimée](#))



Rocher du Heidenkopf (C)

Rocher du Heidenkopf

Crédit photo : SYCOPARC



Refuge du Heidenkopf (D)

Abri du Heidenkopf, cabane non gardée (altitude: 280 m) situé(e) à 4,75 km.

Plus d'infos : <http://www.refuges.info/point/2796/cabane-non-gardee/Vosges-du-Nord/Abri-du-Heidenkopf/>

Crédit photo : <http://www.refuges.info>